



MUNICIPIO: NICOLAS ROMERO

NÚMERO: 098

AYUNTAMIENTO:	X
ODAS:	
DIF:	
IMCUFIDE:	
OTROS:	

ESPECIFICAR:

FECHA: 31/12/2018
ELABORÓ: MA ANGELICA BALLESTEROS GARFAS
REVISÓ: JULIO CESAR ARROYO ANGULOCARGO: COORDINADOR
CARGO: SÍNDICO MUNICIPAL

INVENTARIO DE BIENES INMUEBLES

NUM. PROG.	CUENTA A	SUBCUENTA A	NOMBRE DE LA CUENTA	NOMBRE DEL INMUEBLE	UBICACIÓN	LOCALIDAD	MEDIDAS Y COLINDANCIAS				SUPERFICIE (M2)	SUPERFICIE CONSTRUIDA (M2)	FECHA DE ADQUISICIÓN	VALOR DE ADQUISICIÓN	USO	DOCUMENTO QUE ACREDITA LA POSESIÓN	NÚMERO DE ESCRITURA Y/O FECHA DEL CONTRATO	NÚMERO DEL REGISTRO PÚBLICO DE LA PROPIEDAD	CLAVE CATASTRAL	VALOR CATASTRAL	MODALIDAD DE ADQUISICIÓN	FECHA DE ALTA	SITUACIÓN JURÍDICA DEL BIEN
							NORTE	SUR	ORIENTE	PONIENTE													
1	1231	1	BIENES INMUEBLES - TERRENOS - REVALUACION DE TERRENOS	TE/067/PREDIOS NO EDIFICADOS	LINDA VISTA LOTE 7 MANZANA 301 S/N VISTA HERMOSA 2A. SECCION NICOLAS ROMERO	VISTA HERMOSA	21.63 MTS. CON LOTE 6	21.83 MTS. CON LOTE 8	ORIENTE: 08.05 MTS. CON CALLE LINDAVISTA	PONIENTE: 08.00 MTS. CON LOTE 19	163.71	0.00	1998-05-28	292,546.00	PREDIOS NO EDIFICADOS		25868 VOLUMEN ESPECIAL 467	PARTIDA 1999 VOLUMEN 1355 1ª SECCION 1ª	099 03 301 07	266,992.27	DONACION	2018-12-11 15:39:09	
2	1231	2	BIENES INMUEBLES - TERRENOS - JARDINES	TE/144/AREA VERDE	PRIVADA CONDOMINIAL 2ª CERRADA 18 DE JULIO S/N JUAREZ CENTRO NICOLAS ROMERO	JUAREZ CENTRO	10.80 MTS. CON CALLE CONDOMINIAL	07.00 MTS. CON CALLE CONDOMINIAL	ORIENTE: 15.00 MTS. CON PROPIEDAD PRIVADA	PONIENTE: 16.20 MTS. CON CALLE CONDOMINIAL	136.00	0.00	2012-08-01	0.00	AREA VERDE	INMATRICULACION	159064/264/2011	FOLIO REAL ELECTRONICO 00152307	099 16 119 40 00 0000	299,200.00	DONACION	2018-12-24 13:51:03	
3	1231	2	BIENES INMUEBLES - TERRENOS - JARDINES	TE/109/JARDIN MUNICIPAL	AVENIDA 20 DE NOVIEMBRE S/N JUAREZ CENTRO NICOLAS ROMERO	JUAREZ CENTRO	78.90 MTS. CON PLAZA MUNICIPAL FIDEL VELAZQUEZ	79.00 MTS. CON AVENIDA 20 DE NOVIEMBRE	ORIENTE: 60.50 MTS. CON COMANDANCIA MUNICIPAL Y EL DR. GIL FLORES	PONIENTE: 67.08 MTS. CON ANDADOR	4,799.81	0.00	2010-12-20	9,239,634.25	JARDIN	INMATRICULACION	60360/34/10	ASIENTO 5030114	099 01 126 53 00 0000	10,559,582.00	DONACION	2018-12-21 14:22:41	
4	1231	2	BIENES INMUEBLES - TERRENOS - JARDINES	TE/096/SEC. TEC. ESTIC 102	TULIPANES S/N LOMA DE LA CRUZ NICOLAS ROMERO	LOMA DE LA CRUZ	EN DOS TRAMOS 05.40 Y 68.55 MTS. CON PROPIEDAD PRIVADA	59.60 MTS. CON CALLE TULIPANES	ORIENTE: CUATRO TRAMOS 20.70, 17.80, 09.80 Y 28.10 MTS. CON PROPIEDAD PRIVADA	PONIENTE: DOS TRAMOS 47.45 Y 20.30 MTS. CON PROPIEDAD PRIVADA	4,150.62	0.00	2012-01-06	0.00	ESCUELA	INMATRICULACION	121512/106/11	PARTIDA 5051290	099 02 369 14	7,056,054.00		2018-12-27 19:46:45	
5	1231	2	BIENES INMUEBLES - TERRENOS - JARDINES	TE/003/PLAZA KIOSCO	SIN NOMBRE LOTE 04 MANZANA 29 S/N PROGRESO INDUSTRIAL NICOLAS ROMERO	PROGRESO INDUSTRIAL	NORESTE: 3 TRAMOS 56.00, 10.00 Y 07.00 MTS. CON AREA FUERA DE AUTORIZACION POR CARRETERA VILLA DEL CARBON ATIZAPAN	SURESTE: 5.80 MTS. CON CALLE S/N NOMBRE	SUROESTE: 7 TRAMOS 25.10 4.94 Y 7.27 MTS. CON CALLE ALDAMA Y LOTE / (AREA DE DONACION)	ESTE: 18.70 MTS. CON CALLE ALDAMA NOROESTE: 2 TRAMOS 15.00 Y 11.68 MTS. COLINDA CON LOTES 3 Y 5 (AREA DE DONACION)	1,803.65	0.00	2001-03-30	1,045,323.39	JARDIN	ESCRITURA PUBLICA	146729 VOLUMEN 2141	PARTIDA 933 VOLUMEN 1847	099 04 017 04 00 0000	3,246,570.00	DONACION	2018-12-10 11:06:45	
6	1231	2	BIENES INMUEBLES - TERRENOS - JARDINES	TE/236/LECHERIA	MIGUEL HIDALGO S/N CAHUACAN CENTRO NICOLAS ROMERO	CAHUACAN CENTRO	10.20 MTS. CON CALLE MIGUEL HIDALGO	10.05 MTS. CON VICENTE GIL	ORIENTE: 19.00 MTS. CON ESCUELA PRIMARIA	PONIENTE: 17.20 MTS. CON FAMILIA ESPINOZA	181.91	0.00	2002-10-07	0.00	LECHERIA	INMATRICULACION	2170/167/02	ASIENTO 72 VOLUMEN 1604	099 12 009 01 00 0000	272,865.00		2018-12-27 20:40:01	
7	1231	2	BIENES INMUEBLES - TERRENOS - JARDINES	TE/258/AREA VERDE	GUADALUPE VICTORIA S/N INDEPENDENCIA NICOLAS ROMERO	INDEPENDENCIA	TRES TRAMOS 05.30, 01.00 Y 20.60 MTS. CON CERRADA SIN NOMBRE Y PROPIEDAD PRIVADA	EN DOS TRAMOS 28.00 Y 18.40 MTS. CON CALLE GUADALUPE VICTORIA Y PRIVADA GUADALUPE VICTORIA	ORIENTE: EN TRES TRAMOS 15.80, 13.00 Y 21.40 MTS. CON PROPIEDAD PRIVADA	PONIENTE: 28.00 MTS. CON CALLE SIN NOMBRE	872.03	0.00	2012-06-11	0.00	AREA VERDE	INMATRICULACION	141630/174/11	FOLIO REAL ELECTRONICO 00150485	099 04 496 04 00 0000	1,308,045.00		2018-12-27 20:43:47	
8	1231	2	BIENES INMUEBLES - TERRENOS - JARDINES	TE/261/MODULO	EMILIANO ZAPATA S/N JORGE JIMENEZ CANTU NICOLAS ROMERO	JORGE JIMENEZ CANTU	24.40 MTS. CON CANCHAS DE USOS MULTIPLES	18.50 MTS. CON CALLE EMILIANO ZAPATA	ORIENTE: 14.50 MTS. CON CALLE VERACRUZ	PONIENTE: 18.00 MTS. CON CALLE RAYON	332.51	0.00	2012-01-06	0.00	MODULO	INMATRICULACION	141661/179/2011	PARTIDA 5051289	099 04 274 17 00 0000	565,267.00		2018-12-27 10:46:51	
9	1231	2	BIENES INMUEBLES - TERRENOS - JARDINES	TE/052/AREA VERDE	CORREGIDORA LOTE 1 MANZANA 06 1 PROGRESO INDUSTRIAL NICOLAS ROMERO	PROGRESO INDUSTRIAL	24.94 MTS. CON CALLE SIN NOMBRE	25.42 MTS. CON LOTE 2 AREA DE DONACION DEPORTIVO	ORIENTE: 24.15 MTS. CON CALLE CORREGIDORA 1	PONIENTE: 23.80 MTS. CON CALLE GALEANA	600.34	0.00	2001-03-30	371,471.18	AREA VERDE (DEPORTIVO)	ESCRITURA PUBLICA	146723 VOLUMEN 2141	PARTIDA 07 VOLUMEN 1543 LIBRO 1 SECCION 1A.	099 04 026 01	1,080,612.00	DONACION	2018-12-21 12:30:38	
10	1231	2	BIENES INMUEBLES - TERRENOS - JARDINES	TE/260/AREA DE DONACION	CERRADA DE LAS HUERTAS S/N LOMA DE LA CRUZ NICOLAS ROMERO	LOMA DE LA CRUZ	3 TRAMOS 34.45, 29.99 Y 23.11 MTS. CON LIMITE CON RESTRICCIÓN DE RIO	4 TRAMOS 36.80, 30.00, 27.56 Y 07.10 MTS. CON CERRADA SIN NOMBRE	ORIENTE: 2 TRAMOS 05.72 Y 01.50 MTS. CON CERRADA DE LAS HUERTAS Y CERRADA SIN NOMBRE	PONIENTE: 03.20 MTS. CON PROPIEDAD PRIVADA	402.02	0.00	2012-01-09	0.00	AREA VERDE	INMATRICULACION	141644/180/2011	PART 5051403	099 02 197 04 00 0000	683,434.00	DONACION	2018-12-27 17:01:50	
11	1231	2	BIENES INMUEBLES - TERRENOS - JARDINES	TE/263/ENTRADA A CECYTEM	BOULEVARD IGNACIO ZARAGOZA S/N GRANJAS GUADALUPE NICOLAS ROMERO	GRANJAS GUADALUPE	30.42 MTS. CON PROPIEDAD PRIVADA	30.42 MTS. CON PROPIEDAD PRIVADA	ORIENTE: 13.10 MTS. CON CECYTEM	PONIENTE: 13.13 MTS. CON BOULEVARD IGNACIO ZARAGOZA	398.68	0.00	2012-06-11	0.00		INMATRICULACION	141637/178/11	FOLIO REAL ELECTRONICO 00150494	099 02 544 20 00 0000	598,020.00		2018-12-27 20:50:11	
12	1231	2	BIENES INMUEBLES - TERRENOS - JARDINES	TE/009/JARDIN	FRANCISCO JAVIER MINA LOTE 1 MANZANA 6 S/N BARRON NICOLAS ROMERO	BARRON	06.80 MTS. CON CALLE FRANCISCO JAVIER MINA	07.00 MTS. CON CALLE PRINCIPAL	NORESTE: 06.15, 04.40, 03.45 Y 04.36 MTS. CON CALLE PRINCIPAL	SUROESTE: 42.60 Y 07.16 MTS. CON PLAZA BARRON	1,865.46	0.00	2005-02-18	0.00	JARDIN	ESCRITURA PUBLICA	22031 VOLUMEN 531	PARTIDA DE LA 691 A LA 699 VOLUMEN 1707	099 02 402 04 00 0000	3,451,101.00	DONACION	2018-12-28 13:13:44	

CANTON	CUESTA	SUBCUESTA	NOMBRE DE LA CUENTA	NOMBRE DEL INMUEBLE	UBICACION	LOCALIDAD	MEDIDAS Y COLINDANCIAS				SUPERFICIE (M2)	SUPERFICIE CONSTRUIDA (M2)	FECHA DE ADQUISICION	VALOR DE ADQUISICION	USO	DOCUMENTO QUE ACREDITA LA POSESION	NUMERO DE ESCRITURA Y/O FECHA DEL CONTRATO	NUMERO DEL REGISTRO PUBLICO DE LA PROPIEDAD	CLAVE CATASTRAL	VALOR CATASTRAL	MODALIDAD DE ADQUISICION	FECHA DE ALTA	SITUACION JURIDICA DEL BIEN
							NORTE	SUR	ORIENTE	PONIENTE													
12	1231	2	BIENES INMUEBLES - TERRENOS - JARDINES	TE/010/PLAZA	PRINCIPAL E. IGNACIO COMONFORT LOTE 1 MANZANA 9 S/N BARRON NICOLAS ROMERO	BARRON	NORESTE: 38.55, 05.20, 04.04 Y 42.00 MTS. CON CALLE IGNACIO COMONFORT EN CURVA CON CALLE PRINCIPAL IGNACIO COMONFORT	SUROESTE: 09.13, 06.88, 06.35, 27.11, 07.11 Y 04.15; 02.20 MTS. CON CALLE FRANCISCO JAVIER MINA EN CURVA CON CALLES MINA Y MORELOS	SURESTE: 12.15, 02.30 Y 02.08 MTS. CON CALLE JOSE MARIA MORELOS Y PAVON	11.48 Y 15.63 MTS. CON CALLE JOSE MARIA MORELOS Y PAVON	1,469.10	0.00	2005-02-18	0.00	PLAZA	ESCRITURA PUBLICA	INSTRUMENTO 22031 VOLUMEN 531 FOLIO 117	PARTIDA DE LA 691 A LA 699 DEL VOLUMEN 1707	099 02 403 02 00 0000	2,717,835.00	DONACION	2018-12-28 13:39:05	
14	1231	2	BIENES INMUEBLES - TERRENOS - JARDINES	TE/262/AREA DE DONACION	MANZANA 535 FRACCIONADOR 36 HOTEL S/N CLARA CORDOVA MORAN NICOLAS ROMERO	CLARA CORDOVA MORAN	44.50 MTS. CON LIMITE DE COLONIA	41.00 MTS. CON ANDADOR 10	PONIENTE: 18.80 MTS. CON LOTE 2		389.34	0.00	1994-07-21	0.00	AREA DE DONACION	INMATRICULACION	195 VOLUMEN ESPECIAL 5	PARTIDA 66 VOLUMEN 1246	099 02 565 01 00 0000	584,010.00		2018-12-27 20:53:33	
15	1231	2	BIENES INMUEBLES - TERRENOS - JARDINES	TE/053/AREA VERDE	SIN NOMBRE LOTE 02 MANZANA 04 S/N PROGRESO INDUSTRIAL NICOLAS ROMERO	PROGRESO INDUSTRIAL	60.25 MTS. CON AREA FUERA E AUTORIZADO POR CARRETERA A VILLA DEL CARBON-ATIZAPAN	SUROESTE: 77.30 MTS. CON CALLE SIN NOMBRE	NOROESTE: 07.80 MTS. CON CALLE SIN NOMBRE		1,196.91	0.00	2001-03-30	705,544.93	AREA VERDE	ESCRITURA PUBLICA	146737 VOLUMEN 2141	PARTIDA 06 VOLUMEN 1543 LIBRO 1 SECC 1A	099 04 035 01 0000	2,154,438.00	DONACION	2018-12-21 12:39:06	
16	1231	2	BIENES INMUEBLES - TERRENOS - JARDINES	TE/120/AREA VERDE	RESTRICCION VIA CORTA A MORELIA S/N SAN ISIDRO LA PAZ NICOLAS ROMERO	SAN ISIDRO LA PAZ	07.30 MTS. CON PROPIEDAD PRIVADA	TERMINA EN PUNTA	ORIENTE: 12.87 MTS. CON RESTRICCION DE VIA CORTA A MORELIA	PONIENTE: 10.60 MTS. CON PROPIEDAD PRIVADA	38.61	0.00	2012-02-02	36,679.50	AREA VERDE	INMATRICULACION	121532/117/11	PARTIDA 5052583 FECHA 02/02/2012	099 02 184 05 00 0000	69,498.00	DONACION	2018-12-21 17:02:05	
17	1231	2	BIENES INMUEBLES - TERRENOS - JARDINES	TE/188/AREA VERDE	CERRADA LIRIOS S/N VISTA HERMOSA NICOLAS ROMERO	VISTA HERMOSA	2 TRAMOS 16.80 Y 10.00 MTS. CON PROPIEDAD PRIVADA Y CERRADA LIRIOS	26.75 MTS. CON PROPIEDAD PRIVADA	ORIENTE: 2 TRAMOS 04.00 Y 05.00 MTS. CON CERRADA LIRIOS Y PROPIEDAD PRIVADA	PONIENTE: 09.00 MTS. CON PROPIEDAD PRIVADA	200.84	0.00	2013-01-13	0.00	AREA VERDE	INMATRICULACION	121551/124/2011	PARTIDA 5051697	099 04 045 13 00 0000	361,512.00	DONACION	2018-12-26 15:23:34	
18	1231	2	BIENES INMUEBLES - TERRENOS - JARDINES	TE/153/AREA DE DONACION, AREA VERDE	CIRCUITO MARGARITAS S/N LOMAS DEL LAGO NICOLAS ROMERO	LOMAS DEL LAGO	28.40 MTS. CON CIRCUITO MARGARITAS	26.90 MTS. CON CALLE TULIPAN	ORIENTE: 01.00 MTS. CON CIRCUITO MARGARITAS	PONIENTE: 16.60 MTS. CON LOTE 123	232.23	0.00	2012-01-23	36,329.47	AREA VERDE	INMATRICULACION	121518/109/2011	PARTIDA 5052133 DEL 23 ENERO 2012	099 02 636 21 00 0000	394,791.00	DONACION	2018-12-26 13:02:00	
19	1231	2	BIENES INMUEBLES - TERRENOS - JARDINES	TE/194/LECHERIA	CIRCUITO MARGARITAS S/N LOMAS DEL LAGO NICOLAS ROMERO	LOMAS DEL LAGO	2 TRAMOS 22.20 Y 18.76 MTS. CON RESTRICCION DE CANAL DE AGUAS NEGRAS	4 TRAMOS 19.11, 04.09, 03.83 Y 14.76 MTS. CON CIRCUITO MARGARITAS	ORIENTE: 23.51 MTS. CON PROPIEDAD PRIVADA	PONIENTE: 11.02 MTS. CON CERRADA MARGARITAS	566.77	0.00	2011-12-20	49,152.00	AREA VERDE	INMATRICULACION	121520/110/11	PARTIDA 5051143	099 02 636 11 00 0000	963,509.00	DONACION	2018-12-26 15:44:52	
20	1231	2	BIENES INMUEBLES - TERRENOS - JARDINES	TE/191/CANCHAS	PROLONGACION NOGALES, PERLA Y DIAMANTE S/N FRANCISCO SARABIA NICOLAS ROMERO	FRANCISCO SARABIA	30.00 MTS. CON LOTES 27 Y 14	30.00 MTS. CON LOTES 34 Y 11	ORIENTE: 48.00 MTS. CON CALLE PERLA	PONIENTE: 48.00 MTS. CON CALLE DIAMANTE	1,440.00	0.00	2013-05-14	0.00	PARQUE	INMATRICULACION	97729/164/2010	FOLIO REAL ELECTRONICO 00160722	099 02 450 23 00 0000	2,592,000.00	DONACION	2018-12-26 15:35:14	
21	1231	2	BIENES INMUEBLES - TERRENOS - JARDINES	TE/149/AREA VERDE	MANUEL GOMEZ MORIN ESQUINA MANUEL J. CLOUTIER S/N SAN ISIDRO LA PAZ NICOLAS ROMERO	SAN ISIDRO LA PAZ	12.00 MTS. CON PROPIEDAD PRIVADA	12.00 MTS. CON CALLE MANUEL GOMEZ MORIN	ORIENTE: 15.00 MTS. CON PROPIEDAD PRIVADA	PONIENTE: 15.00 MTS. CON CALLE MANUEL J. CLOUTIER	179.92	0.00	2012-02-02	0.00	AREA VERDE	INMATRICULACION	121530/116/11	PARTIDA 5052586	099 02 170 05 00 0000	323,856.00	DONACION	2018-12-24 14:07:10	
22	1231	2	BIENES INMUEBLES - TERRENOS - JARDINES	TE/216/AREA VERDE	VIA CORTA A MORELIA Y CARLOS CASTILLO PERAZA S/N SAN ISIDRO LA PAZ NICOLAS ROMERO	SAN ISIDRO LA PAZ	09.80 MTS. CON CARLOS CASTILLO PERAZA	TERMINA EN PUNTA	ORIENTE: 15.60 MTS. CON RESTRICCION DE VIA CORTA A MORELIA	PONIENTE: 12.00 MTS. CON PROPIEDAD PRIVADA	58.79	0.00	2012-02-02	0.00	AREA VERDE	INMATRICULACION	121534/118/11	PARTIDA 5052582	099 02 185 08 00 0000	105,322.00	DONACION	2018-12-27 14:28:10	
23	1231	2	BIENES INMUEBLES - TERRENOS - JARDINES	TE/156/JARDIN Y PARQUE HIDALGO	AVENIDA HIDALGO Y AVENIDA PRIMERO DE MAYO S/N HIDALGO NICOLAS ROMERO	HIDALGO	32.60 MTS. CON AVENIDA HIDALGO	3 TRAMOS 10.10, 35.50 Y 05.20 MTS. CON AVENIDA PRIMERO DE MAYO Y CON ESCUELA PRIMARIA SOR JUANA INES DE LA CRUZ	ORIENTE: EN DOS TRAMOS 06.50 Y 28.00 MTS. CON FAMILIA ESTRADA Y ESCUELA PRIMARIA SOR JUANA INES DE LA CRUZ	PONIENTE: 2 TRAMOS EN LINEA QUEBRADA 19.50 Y 39.40 MTS. CON GASOLINERA	1,580.04	0.00	2010-12-20	1,996,048.00	PARQUE	INMATRICULACION	60377/44/10	ASIENTO 5030126 FECHA 20 DIC. 2010	099 01 206 10 00 0000	3,476,088.00	DONACION	2018-12-26 13:13:22	
24	1231	2	BIENES INMUEBLES - TERRENOS - JARDINES	TE/217/AREA VERDE	VIA CORTA A MORELIA Y MANUEL GOMEZ MORIN S/N SAN ISIDRO LA PAZ NICOLAS ROMERO	SAN ISIDRO LA PAZ	2 TRAMOS DE 14.00 Y 07.50 MTS. CON CALLE MANUEL GOMEZ MORIN Y PROPIEDAD PRIVADA	2 TRAMOS 14.20 Y 14.10 MTS. CON RESTRICCION DE VIA CORTA A MORELIA	ORIENTE: 11.00 MTS. CON PROPIEDAD PRIVADA	PONIENTE: 2 TRAMOS 15.00 Y 15.00 MTS. CON PROPIEDAD PRIVADA	258.56	0.00	2012-02-01	0.00		INMATRICULACION	121543/121/11	PARTIDA 5052560	099 02 186 03 00 0000	465,408.00	DONACION	2018-12-27 14:34:10	
25	1231	2	BIENES INMUEBLES - TERRENOS - JARDINES	TE/218/AREA VERDE	LORENZO GARZA S/N SAN ISIDRO LA PAZ NICOLAS ROMERO	SAN ISIDRO LA PAZ	2 TRAMOS 12.00 Y 10.00 MTS. CON PROPIEDAD PRIVADA	19.00 MTS. CON CALLE SIN NOMBRE	ORIENTE: 2 TRAMOS 02.50 Y 03.50 MTS. CON PROPIEDAD PRIVADA	PONIENTE: 2 TRAMOS 01.50 Y 03.00 MTS. CON CALLE LORENZO GARZA Y PROPIEDAD PRIVADA	85.64	0.00	2012-01-11	0.00		INMATRICULACION	121540/120/2011	PARTIDA 5051516	099 02 135 06 00 0000	154,155.60	DONACION	2018-12-27 14:36:59	
26	1231	2	BIENES INMUEBLES - TERRENOS - JARDINES	TE/219/AREA VERDE	AGUILAS S/N FRANCISCO I. MADERO NICOLAS ROMERO	FRANCISCO I. MADERO	12.29 MTS. CON CALLE AGUILAS	12.00 MTS. CON AREA DE DONACION	ORIENTE: 56.75 MTS. CON PROPIEDAD PRIVADA	PONIENTE: 54.09 MTS. CON PROPIEDAD PRIVADA	655.04	0.00	2011-12-09	0.00		INMATRICULACION	97724/163/2010	PARTIDA 5050445	099 16 231 24 00 0000	1,179,072.00	DONACION	2018-12-27 14:39:24	

CANTON	CANTON	SUBCANTON	NOMBRE DE LA CUENTA	NOMBRE DEL INMUEBLE	UBICACION	LOCALIDAD	MEDIDAS Y COLINDANCIAS				SUPERFICIE (M2)	SUPERFICIE CONSTRUIDA (M2)	FECHA DE ADQUISICION	VALOR DE ADQUISICION	USO	DOCUMENTO QUE ACREDITA LA POSESION	NUMERO DE ESCRITURA Y/O FECHA DEL CONTRATO	NUMERO DEL REGISTRO PUBLICO DE LA PROPIEDAD	CLAVE CATASTRAL	VALOR CATASTRAL	MODALIDAD DE ADQUISICION	FECHA DE ALTA	SITUACION JURIDICA DEL BIEN
							NORTE	SUR	ORIENTE	PONIENTE													
27	1231	2	BIENES INMUEBLES - TERRENOS - JARDINES	TE/192/PARQUE Y CANCHAS	PRIMAVERA Y CARDENALES S/N GRANJAS GUADALUPE NICOLAS ROMERO	GRANJAS GUADALUPE	2 TRAMOS 19.00 Y 04.00 MTS. CON PROPIEDAD PRIVADA Y ANDADOR	2 TRAMOS 13.50 Y 06.50 MTS. CON CALLE PRIMAVERA	ORIENTE: 2 TRAMOS 18.00 Y 16.00 MTS. CON PROPIEDAD PRIVADA Y ANDADOR	PONIENTE: 32.50 MTS. CON CALLE CARDENALES	785.46	0.00	2011-12-20	565,079.95	AREA VERDE	INMATRICULACION	121510/104/11	PART.5051142 FECHA 20/12/2011	099 02 553 45 00 0000	1,178,190.00	DONACION	2018-12-26 15:38:35	
25	1231	2	BIENES INMUEBLES - TERRENOS - JARDINES	TE/259/AREA DE DONACION	AVENIDA DE LAS HUERTAS S/N LOMA DE LA CRUZ NICOLAS ROMERO	LOMA DE LA CRUZ	5 TRAMOS 07.10, 02.64, 14.32 Y 16.03 MTS. CON CERRADA DE LAS HUERTAS Y AREA VERDE	TERMINA EN PUNTA	ORIENTE: 2 TRAMOS 10.34 Y 16.86 MTS. CON AVENIDA DE LAS HUERTAS	PONIENTE: 3 TRAMOS 40.30, 22.10 Y 19.10 MTS. CON CERRADA SIN NOMBRE	470.49	0.00	2012-01-09	0.00	ESCUELA	INMATRICULACION	141646/181/2011	PARTIDA 5051416	099 02 197 05 00 0000	799,833.00	DONACION	2018-12-27 16:59:34	
27	1231	2	BIENES INMUEBLES - TERRENOS - JARDINES	TE/158/DEPORTIVO	PRIVADA DE OTOÑO LA CONCEPCION SEGUNDA SECCION S/N PROGRESO INDUSTRIAL NICOLAS ROMERO	PROGRESO INDUSTRIAL	26.10 MTS. CON PROPIEDAD PRIVADA	24.80 MTS. CON PRIVADA DE OTOÑO Y PROPIEDAD PRIVADA	ORIENTE: 2 TRAMOS 33.30 Y 50.00 MTS. CON PROPIEDAD PRIVADA	PONIENTE: 72.90 MTS. CON PROPIEDAD PRIVADA	2,053.35	0.00	2012-01-09	190,880.80	DEPORTIVO	INMATRICULACION	97754/179/2010	PARTIDA 5051415 09 ENERO 2012	099 08 032 10 00 0000	3,696,030.00	DONACION	2018-12-26 13:21:39	
30	1231	2	BIENES INMUEBLES - TERRENOS - JARDINES	TE/165/JARDINES, AREA VERDE	LAS ROSAS S/N FRANCISCO I. MADERO NICOLAS ROMERO	FRANCISCO I. MADERO	2 TRAMOS 16.00 Y 27.00 MTS. CON CALLE DE LAS ROSAS, CALLE LAS ROSAS Y PRIVADA C	5 TRAMOS 08.10, 19.83, 09.98, 22.27 Y 05.09 MTS. CON BARRANCA	ORIENTE: 2 TRAMOS 30.80 Y 09.00 MTS. CON PROPIEDAD PRIVADA	PONIENTE: 36.50 MTS. CON RESTRICCION DE BARRANCA	1,195.00	0.00	2012-02-01	218,880.00	AREA VERDE Y ESTACIONAMIENTO	INMATRICULACION	121537/119/11	PARTIDA 5052559 BDEL 01 DE FEB 2012	099 16 355 11 00 0000	2,151,000.00	DONACION	2018-12-26 14:03:07	
31	1231	2	BIENES INMUEBLES - TERRENOS - JARDINES	TE/167/AREA VERDE	2ª CERRADA JOSEFA ORTIZ DE DOMINGUEZ S/N INDEPENDENCIA NICOLAS ROMERO	INDEPENDENCIA	36.00 MTS. CON RESTRICCION DE BARRANCA	36.00 MTS. CON PROPIEDAD PRIVADA	ORIENTE: 07.00 MTS. CON PROPIEDAD PRIVADA	PONIENTE: 16.00 MTS. CON SEGUNDA CERRADA JOSEFA ORTIZ DE DOMINGUEZ	412.00	0.00	2012-01-05	31,641.60	TERRENO BALDIO	INMATRICULACION	121561/129/2011	PARTIDA 5051276 DEL 12 DE ENERO 2012	099 04 370 43 00 0000	741,600.00	DONACION	2018-12-26 14:09:29	
22	1231	2	BIENES INMUEBLES - TERRENOS - JARDINES	TE/140/AREA VERDE	ROBERTO JASSO S/N INDEPENDENCIA NICOLAS ROMERO	INDEPENDENCIA	46.84 MTS. CON PROPIEDAD PRIVADA	EN DOS TRAMOS 06.92 Y 19.00 MTS. CON PROPIEDAD PRIVADA Y CALLE 11 DE ENERO	ORIENTE EN DOS TRAMOS 14.84 Y 11.90 MTS. CON CALLE ROBERTO JASSO	PONIENTE EN DOS TRAMOS 11.80 Y 05.06 MTS. CON PROPIEDAD PRIVADA Y CALLE 11 DE ENERO	516.10	0.00	2012-11-12	414,456.17	AREA VERDE	INMATRICULACION	159051/259/11	FOLIO REAL ELECTRONICO 00155454 DEL 12 DE NOVIEMBRE DE 2012	099 04 403 34 00 0000	928,960.00	DONACION	2018-12-24 13:42:19	
33	1231	2	BIENES INMUEBLES - TERRENOS - JARDINES	TE/143/AREA VERDE	PRIVADA CONDOMINIAL 2ª CERRADA 18 DE JULIO S/N JUAREZ CENTRO NICOLAS ROMERO	JUAREZ CENTRO	25.00 MTS. CON CALLE CONDOMINIAL	28.13 MTS. CON CALLE CONDOMINIAL	ORIENTE: TERMINAN EN PUNTA TERMINACION EN PUNTA	PONIENTE: 12.90 MTS. CON PROPIEDAD PRIVADA	161.25	0.00	2012-08-02	0.00	AREA VERDE	INMATRICULACION	159056/262/2011	FOLIO REAL ELECTRONICO 00152309	099 16 119 41 00 0000	354,750.00	DONACION	2018-12-24 13:46:41	
34	1231	3	BIENES INMUEBLES - TERRENOS - PANTEONES	TE/051/PANTEON MUNICIPAL	DE LAS ROSAS Y DE LOS SANTOS S/N VICENTE GUERRERO NICOLAS ROMERO	VICENTE GUERRERO	134.20 MTS. CON CALLE DE LAS ROSAS	135.40 MTS. CON CALLE S/N NOMBRE DE LOS ANGELES	ORIENTE: 333.00 MTS. CON CARRETERA A TLAZALA Y CALLE DE LOS ANGELES	PONIENTE: 333.40 MTS. CON CALLE DE LOS SANTOS	44,915.87	0.00	2007-02-22	29,911,723.63	PANTEON MUNICIPAL	INMATRICULACION	4381/169/06	ASIENTO 886 VOLUMEN 1685 SECCION 1 PARTIDA 1A.	099 16 001 05 0000	64,050,030.62	ADJUDICACION	2018-12-11 15:36:10	
26	1231	3	BIENES INMUEBLES - TERRENOS - PANTEONES	TE/186/PANTEON SAN ISIDRO II	VIA CORTA A MORELIA S/N SAN ISIDRO NICOLAS ROMERO	SAN ISIDRO	218.00 MTS. CON CARRETERA VIA CORTA A MORELIA	100.00 MTS. CON PROPIEDAD DEL SEÑOR JAIME MONROY	ORIENTE: 214.00 MTS EN LINEA QUEBRADA DE CUATRO TRAMOS EL PRIMERO DE 40.00 MTS. EL SEGUNDO DE 70.00 MTS. EL TERCERO DE 56.00 MTS Y EL CUARTO DE 48.00 MTS. CON CALLE PUBLICA SIN NOMBRE Y PROPIEDAD DEL SEÑOR ENRIQUE BARRERA REYNA	PONIENTE: 236.00 MTS. CON PROPIEDAD DE LOS SEÑORES MANUEL YAÑES, JOSE RAMON Y JAIME MONROY	44,123.66	0.00	2009-12-16	0.00	PANTEON	ESCRITURA PUBLICA	454 VOLUMEN 17 DEL PROTOCOLO ESPECIAL		099 03 156 09 00 0000	9,899,874.00	DONACION	2018-12-29 19:53:48	
25	1231	3	BIENES INMUEBLES - TERRENOS - PANTEONES	TE/226/PANTEON MUNICIPAL	CAMINO VECINAL S/N SAN JOSE EL VIDRIO NICOLAS ROMERO	SAN JOSE EL VIDRIO	120.00 MTS. CON CALLE MONTERREY	120.70 MTS. CON CALLE DEL PANTEON Y PROPIEDAD PRIVADA	ORIENTE: 82.00 MTS. CON CAMINO VECINAL	PONIENTE: 83.00 MTS. CON PROPIEDAD PRIVADA	9,928.87	0.00	2012-11-05	873,740.56	PANTEON MUNICIPAL	INMATRICULACION	189565/79/12	FOLIO REAL ELECTRONICO 00155452 5 DE NOV 2012	099 09 009 71 00 0000	14,899,305.00	DONACION	2018-12-27 16:21:47	
27	1231	3	BIENES INMUEBLES - TERRENOS - PANTEONES	TE/190/PANTEON MUNICIPAL	PALMA S/N TRANSFIGURACION NICOLAS ROMERO	TRANSFIGURACION	5 TRAMOS EN LINEA QUEBRADA 28.00, 39.30, 26.70, 28.30 Y 32.50 MTS. CON PROPIEDAD PRIVADA	4 TRAMOS LINEA QUEBRADA 45.90, 29.00, 26.00 Y 23.50 MTS. CON CALLE PALMA	ORIENTE: 2 TRAMOS LINEA QUEBRADA 20.70 Y 35.40 MTS. CON PROPIEDAD PRIVADA	PONIENTE: 3 TRAMOS LINEA QUEBRADA 40.00, 18.54 Y 34.00 MTS. CON PROPIEDAD PRIVADA	10,479.04	0.00	2011-02-14	20,958,080.00	PANTEON	INMATRICULACION	60373/41/10	ASIENTO 5032870 FECHA 14 FEBRERO 2011	099 11 001 13 00 0000	15,718,560.00	DONACION	2018-12-26 15:31:11	

CANTON	CANTON	SUBCANTON	NOMBRE DE LA CUENTA	NOMBRE DEL INMUEBLE	UBICACION	LOCALIDAD	MEDIDAS Y COLINDANCIAS				SUPERFICIE CONSTRUIDA (M2)	FECHA DE ADQUISICION	VALOR DE ADQUISICION	LIVRO	DOCUMENTO QUE ACREDITA LA POSESION	NUMERO DE ESCRITURA Y/O FECHA DEL CONTRATO	NUMERO DEL REGISTRO PUBLICO DE LA PROPIEDAD	CLAVE CATASTRAL	VALOR CATASTRAL	MODALIDAD DE ADQUISICION	FECHA DE ALTA	SITUACION JURIDICA DEL BIEN	
							NORTE	SUR	ORIENTE	PONIENTE													
24	1231	3	BIENES INMUEBLES - TERRENOS - PANTEONES	TE/124/PANTEON SAN ISIDRO II	CAMINO A LA PRESA Y VIA CORTA A MORELIA S/N SAN ISIDRO LA PAZ NICOLAS ROMERO	SAN ISIDRO LA PAZ	8 TRAMOS EN LINEA QUEBRADA 78.78, 26.33, 20.08, 19.50, 06.13, 20.86, 110.19 Y 07.86 MTS. CON PROPIEDAD PRIVADA Y VIA CORTA A MORELIA	7 TRAMOS LINEA QUEBRADA 09.19, 109.46, 34.04, 31.13, 33.09, 58.56 Y 51.89 MTS. CON CAMINO A PANTEON Y PROPIEDAD PRIVADA	ORIENTE: 4 TRAMOS LINEA QUEBRADA 31.19, 21.14, 27.22 Y 37.71 MTS. CON VIA CORTA A MORELIA	PONIENTE: 3 TRAMOS 26.23, 05.28 Y 88.46 MTS. CON PROPIEDAD PRIVADA	40,846.35	0.00	2011-12-13	6,758,400.00	PANTEON MUNICIPAL	INMATRICULACION	97750/175/2010	PARTIDA 5050688 DE 13DIC 2011	099 03 158 06 00 0000	73,523,430.00	DONACION	2018-12-24 12:46:28	
29	1231	5	BIENES INMUEBLES - TERRENOS - PREDIOS NO EDIFICADOS	TE/200/AREA DE DONACION, NO EDIFICADO	DEL PIPILA Y CALLE SIN NOMBRE S/N ZARAGOZA NICOLAS ROMERO	ZARAGOZA	20.00 MTS. CON CALLE PIPILA	3 TRAMOS LINEA QUEBRADA 04.00, 25.00 Y 09.75 MTS. CALLE SIN NOMBRE	ORIENTE: 24.00 MTS. CON CALLE SIN NOMBRE	PONIENTE: 45.00 MTS. CON PROPIEDAD PRIVADA	925.25	0.00	2007-02-22	0.00	AREA DE DONACION	INMATRICULACION	7339/331/06	ASIENTO 893 VOLUMEN 1685 LIBRO 1 SECC 1	099 04 158 29 00 0000	2,035,550.00	DONACION	2018-12-25 18:12:32	
40	1231	5	BIENES INMUEBLES - TERRENOS - PREDIOS NO EDIFICADOS	TE/101/PRESIDENCIA MUNICIPAL	AVENIDA JUAREZ ESQUINA PROLONGACION AVENIDA 20 DE NOVIEMBRE S/N JUAREZ CENTRO NICOLAS ROMERO	JUAREZ CENTRO	28.50 MTS CON AVENIDA JUAREZ	27.90 MTS. CON ANDADOR	ORIENTE: 36.41 MTS. CON PROLONGACION AVENIDA 20 DE NOVIEMBRE	PONIENTE: 32.60 MTS. CON PLAZA CIVICA FIDEL VELAZQUEZ	1,049.60	0.00	2011-02-14	2,020,480.00	EDIF. PUB.O COMERCIAL	INMATRICULACION	60356/32/10	ASIENTO 5032874	099 01 126 68 00 0000	2,309,120.00	DONACION	2018-12-21 16:33:42	
41	1231	5	BIENES INMUEBLES - TERRENOS - PREDIOS NO EDIFICADOS	TE/102/PLAZA CIVICA	AVENIDA JUAREZ S/N JUAREZ CENTRO NICOLAS ROMERO	JUAREZ CENTRO	76.02 MTS CON AVENIDA JUAREZ	78.90 MTS CON JARDIN MUNICIPAL	ORIENTE: 32.60 MTS. CON EDIFICIO DE GOBIERNO MUNICIPAL	PONIENTE: 47.90 MTS CON ANDADOR	2,950.21	0.00	2010-12-20	5,679,154.00	PLAZA CIVICA	INMATRICULACION	60358/33/2010	ASIENTO 5090123	099 01 126 54 00 0000	6,490,462.00	DONACION	2018-12-21 14:20:36	
42	1231	5	BIENES INMUEBLES - TERRENOS - PREDIOS NO EDIFICADOS	TE/104/OFICINA ARCHIVO MUNICIPAL	ANDADOR SIN NOMBRE S/N JUAREZ CENTRO NICOLAS ROMERO	JUAREZ CENTRO	05.90 MTS. CON ANDADOR	05.90 MTS. CON RICARDO GIL	ORIENTE: 09.58 MTS. CON TELEGRAFOS	PONIENTE: 09.58 MTS CON JARDIN MUNICIPAL	56.52	0.00	2007-02-22	98,910.00	EDIF. PUB.O COMERCIAL	INMATRICULACION	4384/172/06	ASIENTO 873 VOLUMEN 1685 LIBRO 1ª SECCION 1ª	099 01 126 30 00 0000	124,344.00	DONACION	2018-12-21 14:30:27	
43	1231	5	BIENES INMUEBLES - TERRENOS - PREDIOS NO EDIFICADOS	TE/247/AREA DE EQUIPAMIENTO	PROLONGACION JUAREZ ESQUINA GUADALUPE VICTORIA S/N HIMNO NACIONAL NICOLAS ROMERO	HIMNO NACIONAL	72.97 MTS. CON CALLE PROLONGACION JUAREZ	65.66 MTS. CON CERRADA GUADALUPE VICTORIA Y RAMIRO GODOY VALADEZ	ORIENTE: DOS TRAMOS EN LINEA QUEBRADA 15.45, 03.00 Y 24.95 MTS. CON POZO Y CON FELIPE VELASQUEZ	PONIENTE: 46.80 CON CALLE GUADALUPE VICTORIA	2,931.69	0.00	2002-09-19	0.00	AREA DE EQUIPAMIENTO	INMATRICULACION	2166/163/02	ASIENTO 41 VOLUMEN 1604	099 01 118 12 00 0000	6,449,718.00	DONACION	2018-12-29 20:19:02	
44	1231	5	BIENES INMUEBLES - TERRENOS - PREDIOS NO EDIFICADOS	TE/105/OFICINAS ADMINISTRATIVAS (TELEGRAFOS)	AVENIDA 20 DE NOVIEMBRE S/N JUAREZ CENTRO NICOLAS ROMERO	JUAREZ CENTRO	14.80 MTS. CON ANDADOR	14.80 MTS. CON PROPIEDAD PRIVADA	ORIENTE: 11.65 MTS. CON AVENIDA 20 DE NOVIEMBRE	PONIENTE: 11.65 MTS. CON ARCHIVO MUNICIPAL	172.42	0.00	2007-04-16	301,735.00	TELEGRAFOS	INMATRICULACION	4387/175/06	ASIENTO 910 VOLUMEN 1685 LIBRO 1 SECC 1A	099 01 126 48 00 0000	379,324.00	DONACION	2018-12-21 14:32:45	
45	1231	5	BIENES INMUEBLES - TERRENOS - PREDIOS NO EDIFICADOS	TE/106/OFICINAS ADMINISTRATIVAS (CONTRALORIA JURIDICA)	AVENIDA 20 DE NOVIEMBRE S/N JUAREZ CENTRO NICOLAS ROMERO	JUAREZ CENTRO	08.18 MTS. CON ANDADOR	08.18 MTS. CON RICARDO GIL	ORIENTE: 11.66 MTS. CON AVENIDA 20 DE NOVIEMBRE	PONIENTE: 11.66 MTS. CON COMANDANCIA MUNICIPAL	95.37	0.00	2007-02-22	166,897.50	EDIF. PUB.O COMERCIAL	INMATRICULACION	4385/173/06	ASIENTO 887 VOLUMEN 1685 LIB.1 SECC 1A	099 01 126 47 00 0000	209,814.00	DONACION	2018-12-21 14:35:06	
46	1231	5	BIENES INMUEBLES - TERRENOS - PREDIOS NO EDIFICADOS	TE/107/MERCADO MUNICIPAL 29 DE JUNIO	AVENIDA 20 DE NOVIEMBRE S/N JUAREZ CENTRO NICOLAS ROMERO	JUAREZ CENTRO	70.80 MTS. CON CALLE AVENIDA JUAREZ	70.80 MTS. CON CALLE JUAN DE LA BARRERA	ORIENTE: 63.60 MTS. CON CALLE AGUSTIN MELGAR	PONIENTE: 63.60 MTS. CON AVENIDA 20 DE NOVIEMBRE	4,502.88	0.00	1996-11-06	594,380.16	MERCADO MUNICIPAL	INMATRICULACION	I.A. 316/10/96	ASIENTO 138 VOLUMEN 1345 LIBRO 1 SECC 1ª	099 01 126 52 00 0000	9,908,336.00	DONACION	2018-12-21 16:35:32	
47	1231	5	BIENES INMUEBLES - TERRENOS - PREDIOS NO EDIFICADOS	TE/026/KINDER "TEOCALLI"	JUAREZ Y VERACRUZ LOTE 10 MANZANA A S/N JUAREZ CENTRO NICOLAS ROMERO	JUAREZ CENTRO	34.00 MTS. CON LOTE 9	31.70 MTS. CON CALLE JUAREZ	ORIENTE: 40.00 MTS. CON CALLE VERACRUZ	PONIENTE: 01.60, 10.06, 09.00 Y 18.50 MTS. CON PROPIEDAD PRIVADA	1,310.60	0.00	1998-05-28	720,830.00	ESCUELA	ESCRITURA PUBLICA	25888 VOLUMEN ESPECIAL 467	PARTIDA 2004 VOLUMEN 1355	099 04 077 10 00 0000	2,883,320.00	DONACION	2018-12-11 13:12:12	
48	1231	5	BIENES INMUEBLES - TERRENOS - PREDIOS NO EDIFICADOS	TE/027/TERRENO BALDIO	PONIENTE 14 FRACCIONAMIENTO EL GLOBO NICOLAS ROMERO	FRACCIONAMIENTO EL GLOBO	152.00 MTS. CON CALLE PONIENTE GATORCE	45.10 Y 117.16 MTS. CON LIMITE DE FRACCIONAMIENTO	ORIENTE: 81.43 MTS. CON LIMITE DE FRACCIONAMIENTO	PONIENTE: 23.96 MTS. CON LIMITE DE FRACCIONAMIENTO	9,062.65	0.00	1998-05-28	0.00	TERRENO BALDIO	ESCRITURA PUBLICA	25878 VOLUMEN ESPECIAL 467	PARTIDA 2008 VOLUMEN 1355	099 03 031 01 00 0000	17,219,016.00	DONACION	2018-12-19 16:56:44	
49	1231	5	BIENES INMUEBLES - TERRENOS - PREDIOS NO EDIFICADOS	TE/028/ESCUELA PRIMARIA MARTIRES DE RIO BLANCO	LOTE 01 MANZANA 22 S/N FRACCIONAMIENTO EL GLOBO NICOLAS ROMERO	FRACCIONAMIENTO EL GLOBO	79.75 MTS. CON CALLE ORIENTE DIEZ	79.20 MTS. CON CALLE ORIENTE ONCE	ORIENTE: 42.70 MTS. CON LIMITE DE FRACCIONAMIENTO	PONIENTE: 31.75 MTS. CON CALLE LUCRECIA TORIZ	2,084.29	0.00	1998-05-28	1,744,860.00	ESCUELA	ESCRITURA PUBLICA	25874 VOLUMEN ESPECIAL 477	PARTIDA 2009 VOLUMEN 1355	099 03 022 01 00 0000	3,960,151.00	DONACION	2018-12-19 17:20:36	
50	1231	5	BIENES INMUEBLES - TERRENOS - PREDIOS NO EDIFICADOS	TE/072/CONALEP	CERRADA MARGARITA MAZA DE JUAREZ Y CALLEION JUAREZ S/N BENITO JUAREZ 2A. SECCION NICOLAS ROMERO	JUAREZ CENTRO	3 TRAMOS 27.10, 08.97, 38.88 MTS. CON RESTRICION	3 TRAMOS 68.15, 86.99 Y 47.00 MTS. CON JORGE VELASQUEZ, MARGARITA MAZA DE JUAREZ Y PROPIEDAD PRIVADA	ORIENTE: 6 TRAMOS LINEA QUEBRADA 07.49, 41.50, 42.77, 24.53, 35.24 Y 11.46 MTS. CON CALLE DE LA MORAY PROPIEDAD DE JORGE VELASQUEZ	PONIENTE: 6 TRAMOS LINEA QUEBRADA 04.49, 41.50, 42.77, 24.53, 35.24 Y 11.46 MTS. CON CALLE DE LA MORAY Y PROPIEDAD DE JORGE VELASQUEZ	20,001.90	0.00	2007-05-29	2,640,250.80	ESCUELA	INMATRICULACION	7332/330/06	ASIENTO 940 VOLUMEN 1685 LIBRO 1ª SECCION 1ª	099 04 093 25	44,004,180.00	ADJUDICACION	2018-12-12 12:26:11	

CANTON	CLIENTE	SUBCIENTE	NOMBRE DE LA CUENTA	NOMBRE DEL INMUEBLE	UBICACION	LOCALIDAD	MEDIDAS Y COLINDANCIAS				SUPERFICIE (M2)	SUPERFICIE CONSTRUIDA (M2)	FECHA DE ADQUISICION	VALOR DE ADQUISICION	USO	DOCUMENTO QUE ACREDITA LA POSESION	NUMERO DE ESCRITURA Y/O FECHA DEL CONTRATO	NUMERO DEL REGISTRO PUBLICO DE LA PROPIEDAD	CLAVE CATASTRAL	VALOR CATASTRAL	MODALIDAD DE ADQUISICION	FECHA DE ALTA	SITUACION JURIDICA DEL BIEN
							NORTE	SUR	ORIENTE	PONIENTE													
12	1231	5	BIENES INMUEBLES - TERRENOS - PREDIOS NO EDIFICADOS	TE/029/CENTRO DE SALUD	PONIENTE 10.11 Y LUCRECIA TORIZ LOTE 01 MANZANA 21 S/N FRACCIONAMIENTO EL GLOBO NICOLAS ROMERO	FRACCIONAMIENTO EL GLOBO	61.05 MTS. CON CALLE PONIENTE DIEZ	60.25 MTS. CON CALLE PONIENTE ONCE	ORIENTE: 33.26 MTS. CON CALLE LUCRELA TORIZ	PONIENTE: 24.44 MTS. CON PROPIEDAD PARTICULAR	1,737.28	0.00	1998-05-28	1,359,188.00	CENTRO DE SALUD	ESCRITURA PUBLICA	25875 VOLUMEN ESPECIAL 467	PARTIDA 2007 VOLUMEN 1355	099 03 021 01 00 0000	3,300,832.00	DONACION	2018-12-11 13:21:56	
22	1231	5	BIENES INMUEBLES - TERRENOS - PREDIOS NO EDIFICADOS	TE/108/TECALLI ARENAL	ARENAL S/N SAN JOSE EL VIBRIO NICOLAS ROMERO	SAN JOSE EL VIBRIO	11.70 MTS. CON PROPIEDAD PRIVADA	11.70 MTS. CON AVENIDA MORELOS	ORIENTE: 09.70 MTS. CON PROPIEDAD PRIVADA	PONIENTE: 09.70 MTS. CON PROPIEDAD PRIVADA	113.49	0.00	2007-09-31	9,848.08	TECALLI	INMATRICULACION	4388/176/06	ASIENTO 941 VOLUMEN 1685 LIBRO 1º SECCION 1ª	099 08 043 22 00 0000	170,235.00	DONACION	2018-12-21 14:39:37	
72	1231	5	BIENES INMUEBLES - TERRENOS - PREDIOS NO EDIFICADOS	TE/109/TECALLI	AVENIDA PAJAROS S/N GRANJAS GUADALUPE NICOLAS ROMERO	GRANJAS GUADALUPE	07.26 MTS. CON AVENIDA PAJAROS	2 TRAMOS 20.65 Y 07.26 MTS. CON PROPIEDAD PRIVADA Y CERRADA CUAUHTEMOC	ORIENTE: 2 TRAMOS EN LINEA QUEBRADA 11.61 Y 13.30 MTS. CON PROPIEDAD PRIVADA	PONIENTE: 3 TRAMOS EN LINEA QUEBRADA 08.86, 03.68 Y 11.72 MTS. CON CARRETERA NICOLAS ROMERO ATIZAPAN Y AVENIDA PAJAROS	437.35	0.00	2011-04-09	524,820.00	TECALLI	INMATRICULACION	80694/101/10	ASIENTO 5036641	099 02 490 21 00 0000	656,025.00	DONACION	2018-12-21 14:42:27	
141	1231	5	BIENES INMUEBLES - TERRENOS - PREDIOS NO EDIFICADOS	TE/110/TECALLI	AVENIDA 16 DE SEPTIEMBRE S/N JUAREZ CENTRO NICOLAS ROMERO	JUAREZ CENTRO	13.00 MTS. CON UNIDAD JORGE JIMENEZ CARTU	13.00 MTS. CON AVENIDA 16 DE SEPTIEMBRE	ORIENTE: 13.50 MTS. CON UNIDAD JORGE JIMENEZ CANTU	PONIENTE: 13.50 MTS. CON LIMITE DE RESTRICION DE RIO SAN PEDRO	175.50	0.00	2010-12-20	166,725.00	TECALLI	INMATRICULACION	60384/49/10	ASIENTO 5030112	099 04 150 43 00 0000	386,100.00	DONACION	2018-12-21 14:45:08	
15	1231	5	BIENES INMUEBLES - TERRENOS - PREDIOS NO EDIFICADOS	TE/111/TECALLI	CARRETERA NICOLAS ROMERO ATIZAPAN S/N LA COLMENA NICOLAS ROMERO	LA COLMENA	14.70 MTS. CON CALLE RETORNO	06.55 MTS. CON ANDADOR	ORIENTE: 26.85 MTS. CON ANDADOR	PONIENTE: 27.10 MTS. CON KIOSCO Y FABRICA	279.76	0.00	2007-05-29	98,979.00	TECALLI	INMATRICULACION	7233/324/06	ASIENTO 999 VOLUMEN 1685 LIBRO 1º SECC 1ª	099 02 201 14 00 0000	517,556.00	DONACION	2018-12-21 14:46:32	
76	1231	5	BIENES INMUEBLES - TERRENOS - PREDIOS NO EDIFICADOS	TE/031/TERRENO BALDIO	PRIMERA CERRADA DE JILGUEROS LOTE 13 MANZANA 3 S/N GRANJAS GUADALUPE NICOLAS ROMERO	GRANJAS GUADALUPE	02.85, 12.55, 19.60 Y 18.00 MTS. CON LOTES 6, 7, 19 Y PRIMERA CERRADA DE JILGUEROS	52.30 MTS. CON EQUIPAMIENTO	ORIENTE: 04.00 Y 01.80 MTS. CON LOTES 7 Y 12	PONIENTE: 14.00 Y 09.80 MTS. CON LOTES 19 Y 14 Y PRIMERA CERRADA DE JILGUEROS	786.45	0.00	1998-05-28	275,100.00	TERRENO BALDIO	ESCRITURA PUBLICA	25872 VOLUMEN ESPECIAL 467	PARTIDA 2002 VOLUMEN 1355 LIBRO 1 SECCION PRIMERA	099 02 509 13 00 0000	1,179,675.00	DONACION	2018-12-11 13:26:43	
17	1231	5	BIENES INMUEBLES - TERRENOS - PREDIOS NO EDIFICADOS	TE/024/PREDIOS NO EDIFICADOS	FRACCIONAMIENTO LA COLMENA LOTE 1 MANZANA 3 S/N LA COLMENA NICOLAS ROMERO	LA COLMENA	34.39 MTS. CON CALLE AZAFRAN EN LINEA CURVA	SURESTE: 63.50 MTS. CON RANCHO LA COLMENA O SAN ILDEFONSO	SUROESTE: 113.50 MTS. CON LINEA DE ALTA TENSION		2,963.39	0.00	1996-08-29	0.00	PREDIOS NO EDIFICADOS	ESCRITURA PUBLICA	2188 VOLUMEN 37 ESPECIAL CRESEM	PARTIDA 828 VOLUMEN 1330	099 03 000 44 73 6000	5,482,271.50	DONACION	2018-12-27 19:39:53	
53	1231	5	BIENES INMUEBLES - TERRENOS - PREDIOS NO EDIFICADOS	TE/032/AREA DE DONACION	TUCANES Y ARGOS LOTE 15 MANZANA 10 S/N GRANJAS GUADALUPE NICOLAS ROMERO	GRANJAS GUADALUPE	10.09 MTS. CON LOTE 16	10.00 MTS. CON CALLE TUCANES	ORIENTE: 11.05 MTS. CON LOTE 14	PONIENTE: 10.97 MTS. CON CALLE ARGOS	110.48	0.00	1998-05-28	184,943.00	AREA DE DONACION	ESCRITURA PUBLICA	25871 VOLUMEN ESPECIAL 467	PARTIDA 2001 VOLUMEN 1355 LIBRO 1 SECCION PRIMERA	099 02 583 15 00 0000	165,720.00	DONACION	2018-12-11 13:28:55	
59	1231	5	BIENES INMUEBLES - TERRENOS - PREDIOS NO EDIFICADOS	TE/034/CASA HABITACION	CONDOMINIO VISTA BELLA Y LOS PINOS LOTE 23 MANZANA 320 FRACCIONAMIENTO II LOTE 10 S/N LIBERTAD (LOS PINOS) NICOLAS ROMERO	LIBERTAD	04.20 MTS. CON CALLE CONDOMINIO VISTA BELLA	09.70 MTS. CON LOTE 1 DE PORCION 9 Y AREA COMUN	ORIENTE: 17.50 MTS. CON LOTE 1	PONIENTE: 18.28 MTS. CON CALLE DE LOS PINOS	121.63	0.00	1998-05-26	42,570.50	CASA HABITACION	ESCRITURA PUBLICA	25886 VOLUMEN ESPECIAL 467	PARTIDA 632 VOLUMEN 399 LIBRO 1 SECCION PRIMERA	099 04 320 02 01 0023	206,771.00	DONACION	2018-12-11 13:36:48	
60	1231	5	BIENES INMUEBLES - TERRENOS - PREDIOS NO EDIFICADOS	TE/002/BIBLIOTECA	SIN NOMBRE LOTE 01 MANZANA 04 S/N PROGRESO INDUSTRIAL NICOLAS ROMERO	PROGRESO INDUSTRIAL	NORTE: 2 LINEAS 05.75 Y 26.70 MTS. AREA FUERA DE AUTORIZACION POR CARRETERA VILLA DEL CARBON ATIZAPAN	NORDESTE: 07.25 MTS. AREA FUERA DE AUTORIZACION POR CARRETERA VILLA DEL CARBON ATIZAPAN	SURESTE: 23.50 MTS. ANDADOR SIN NOMBRE	SUR: 36.13 MTS. CALLE SIN NOMBRE OESTE 26.50.00 CON LOTE 2 AREA DE DONACION	979.10	0.00	2001-03-30	225,643,395.00	EDIF. PUB.O COMERCIAL	ESCRITURA PUBLICA	146739 VOLUMEN 2141	PARTIDA 05 VOLUMEN 1543 LIBRO 1 SECC 1ª	099 04 035 02 00 0000	1,762,380.00	DONACION	2018-12-10 16:58:29	
61	1231	5	BIENES INMUEBLES - TERRENOS - PREDIOS NO EDIFICADOS	TE/035/TERRENO BALDIO	CONDOMINIO BELLAVISTA Y JUAREZ LOTE 25 MANZANA 320 S/N LIBERTAD (LOS PINOS) NICOLAS ROMERO	LIBERTAD	07.00 MTS. CON CALLE CONDOMINIO BELLA VISTA		ORIENTE: 21.19 MTS. CON CALLE JUAREZ	PONIENTE: 20.00 MTS. CON LOTE 24	70.00	0.00	1998-05-26	24,500.00	TERRENO BALDIO	ESCRITURA PUBLICA	25879 VOLUMEN ESPECIAL 467	PARTIDA 625 VOLUMEN 399 LIBRO 1 SECCION PRIMERA	099 04 320 04 01 0025	119,000.00	DONACION	2018-12-11 13:39:23	
62	1231	5	BIENES INMUEBLES - TERRENOS - PREDIOS NO EDIFICADOS	TE/037/CASA HABITACION	LOTE 32 MANZANA PORCION 09 S/N LIBERTAD (LOS PINOS) NICOLAS ROMERO	LIBERTAD	07.60 MTS. CON CALLE CONDOMINIO VISTA BELLA		ORIENTE: 26.40, 08.75 Y 15.00 MTS. CON LOTES 23, 24 Y CALLE CONDOMINIO VISTA BELLA	PONIENTE: 07.00 Y 46.00 MTS. CON CALLE DE LOS PINOS	266.66	0.00	1998-05-26	93,331.00	CASA HABITACION	ESCRITURA PUBLICA	25884 VOLUMEN ESPECIAL 467	PARTIDA 630 VOLUMEN 399 LIBRO 1 SECCION PRIMERA	099 04 320 01 01 0032	453,322.00	DONACION	2018-12-11 13:42:28	
63	1231	5	BIENES INMUEBLES - TERRENOS - PREDIOS NO EDIFICADOS	TE/039/TERRENO BALDIO	LOTE 0026 MANZANA PORCION 7 S/N LIBERTAD "LOS PINOS" NICOLAS ROMERO	LIBERTAD	04.50 MTS. CON CALLE CONDOMINIO BELLA VISTA	12.57 MTS. CON LOTE 3 Y AREA COMUN DE PORCION 6	ORIENTE: 27.60 MTS. CON CALLE JUAREZ	PONIENTE: 25.00 MTS. CON LOTE UNO	228.99	0.00	1998-05-26	80,146.50	BALDIO	ESCRITURA PUBLICA	25878 VOLUMEN ESPECIAL 467	PARTIDA 624 VOLUMEN 399 LIBRO 1 SECCION PRIMERA	099 04 320 04 01 0026	389,283.00	DONACION	2018-12-19 17:33:48	
64	1231	5	BIENES INMUEBLES - TERRENOS - PREDIOS NO EDIFICADOS	TE/040/TERRENO BALDIO	LOTE 0015 MANZANA PORCION 6 S/N LIBERTAD NICOLAS ROMERO	LIBERTAD	11.00 MTS. CON AREA COMUN DE PORCION 7		ORIENTE: 35.00 MTS. CON CALLE JUAREZ	PONIENTE: 31.10 MTS. CON LOTES 1, 2 Y 3	170.91	0.00	1998-05-26	59,818.50	BALDIO	ESCRITURA PUBLICA	25877 VOLUMEN ESPECIAL 467	PARTIDA 623 VOLUMEN 399 LIBRO 1 SECCION PRIMERA	099 04 320 05 01 0015	290,547.00	DONACION	2018-12-19 17:41:03	

CANTON	CUESTA	SUBCUESTA	NOMBRE DE LA CUENTA	NOMBRE DEL INMUEBLE	UBICACION	LOCALIDAD	MEDIDAS Y CORDINADAS				SUPERFICIE (M2)	SUPERFICIE CONSTRUIDA (M2)	FECHA DE ADQUISICION	VALOR DE ADQUISICION	USO	DOCUMENTO QUE ACREDITA LA POSESION	NUMERO DE ESCRITURA Y/O FECHA DEL CONTRATO	NUMERO DEL REGISTRO PUBLICO DE LA PROPIEDAD	CLAVE CATASTRAL	VALOR CATASTRAL	MODALIDAD DE ADQUISICION	FECHA DE ALTA	SITUACION JURIDICA DEL BIEN
							NORTE	SDR	SURESTE	PONIENTE													
61	1231	5	BIENES INMUEBLES - TERRENOS - PREDIOS NO EDIFICADOS	TE/005/AREA VERDE Y DEPOSITO	ABASOLO LOTE 03 MANZANA 33 S/N PROGRESO INDUSTRIAL NICOLAS ROMERO	PROGRESO INDUSTRIAL	NORESTE: 30.40 MTS. LOTE 2	SURESTE: 16.70 MTS. CALLE QUINTA NUEVA	SUROESTE: 2 LINEAS 11.00 Y 23.00 MTS. CALLE ADOLFO LOPEZ MATEOS	NOROESTE: 21.00 MTS. PROPIEDAD PRIVADA	624.10	0.00	2001-03-30	384,775.12	AREA VERDE	ESCRITURA PUBLICA	146719 VOLUMEN 2141	PARTIDA 930 VOLUMEN 1487 LIBRO 1 SECC. 1'	099 04 028 01 00 0000	1,123,380.00	DONACION	2018-12-10 13:21:27	
64	1231	5	BIENES INMUEBLES - TERRENOS - PREDIOS NO EDIFICADOS	TE/041/AREA DE DONACION	LOTE 0031 MANZANA PORCION 9 S/N LIBERTAD NICOLAS ROMERO	LIBERTAD	02.07 MTS. CON AREA COMUN DE PORCION 10	08.00 MTS. CON CALLE CONDOMINIO VISTA BELLA	ORIENTE: 17.50 MTS. CON LOTE UNO	PONIENTE: 18.28 MTS. CON CALLE DE LOS PINOS	93.62	0.00	1998-05-26	32,767.00	AREA DE DONACION	ESCRITURA PUBLICA	25883 VOLUMEN ESPECIAL 467	PARTIDA 629 VOLUMEN 399 LIBRO 1 SECCION PRIMERA	099 04 320 01 01 0031	159,154.00	DONACION	2018-12-19 18:32:39	
62	1231	5	BIENES INMUEBLES - TERRENOS - PREDIOS NO EDIFICADOS	TE/042/AREA DE DONACION	LOTE 0031 MANZANA PORCION 9 S/N LIBERTAD NICOLAS ROMERO	LIBERTAD	07.00 MTS. CON LOTE 24 DE PORCION 7	07.00 MTS. CON CALLE CONDOMINIO VISTA BELLA	ORIENTE: 18.97 MTS. CON CALLE JUAREZ	PONIENTE: 18.00 MTS. CON LOTE 1	72.00	0.00	1998-05-26	25,200.00	AREA DE DONACION	ESCRITURA PUBLICA	25882 VOLUMEN ESPECIAL 467	PARTIDA 623 VOLUMEN 399 LIBRO 1 SECCION PRIMERA	099 04 320 03 01 0025	122,400.00	DONACION	2018-12-21 12:20:00	
65	1231	5	BIENES INMUEBLES - TERRENOS - PREDIOS NO EDIFICADOS	TE/043/BOMBA DE AGUA	TORDOS S/N LOMA DE LA CRUZ NICOLAS ROMERO	LOMA DE LA CRUZ	35.70 MTS. CON PROPIEDAD PARTICULAR	11.80 Y 24.00 MTS. CON CALLE TORDOS	ORIENTE: 25.80 MTS. CON LOTE 5 Y PROPIEDAD PARTICULAR	PONIENTE: 32.50 MTS. CON PROPIEDAD PARTICULAR	1,080.50	0.00	1998-05-28	1,318,634.00	BOMBA DE AGUA	ESCRITURA PUBLICA	25866 VOLUMEN ESPECIAL 467	PARTIDA 1988 VOLUMEN 1355 LIBRO 1 SECCION PRIMERA	099 02 358 06 00 0000	1,836,850.00	DONACION	2018-12-11 13:48:13	
69	1231	5	BIENES INMUEBLES - TERRENOS - PREDIOS NO EDIFICADOS	TE/006/LECHERIA	MORELOS LOTE 01 MANZANA 16 S/N PROGRESO INDUSTRIAL NICOLAS ROMERO	PROGRESO INDUSTRIAL	13.35 MTS. CON CALLE SIN NOMBRE	12.70 MTS. CON LOTE 2	19.60 MTS. CON LOTE 2	15.50 MTS. CALLE MORELOS	218.65	0.00	2001-03-30	57,723.61	LECHERIA	ESCRITURA	146747 VOLUMEN 2141	PARTIDA 04 VOLUMEN 1543 LIBRO 1 SECCION 1A	099 04 025 01 00 0000	393,570.00	DONACION	2018-12-10 13:33:30	
73	1231	5	BIENES INMUEBLES - TERRENOS - PREDIOS NO EDIFICADOS	TE/251/CAPILLA	AVENIDA PRINCIPAL LOTE 4 MANZANA 418 S/N CLARA CORDOVA MORAN NICOLAS ROMERO	CLARA CORDOVA MORAN	15.00 MTS. CON LOTE 3	15.00 MTS. CON AVENIDA PRINCIPAL	ORIENTE: 16.00 MTS. CON ANDADOR 1	PONIENTE: 16.00 MTS. CON LOTE 5	240.00	0.00	1994-07-21	84,000.00	TERRENO BALDIO	ESCRITURA PUBLICA	192 VOLUMEN ESPECIAL 2	PARTIDA 69 VOLUMEN 1246 LIBRO 1 SECCION PRIMERA	099 02 418 04 00 0000	360,000.00	DONACION	2018-12-27 18:35:47	
71	1231	5	BIENES INMUEBLES - TERRENOS - PREDIOS NO EDIFICADOS	TE/007/MODULO	AVENIDA PRINCIPAL LOTE 01 MANZANA 08 S/N PROGRESO INDUSTRIAL NICOLAS ROMERO	PROGRESO INDUSTRIAL	59.30 MTS.	2 TRAMOS 43.75 Y 03.78 MTS. CALLE SIN NOMBRE	SURESTE: 20.50 MTS. CON CALLE SIN NOMBRE	SUROESTE: 38.00 MTS. CALLE SIN NOMBRE	1,001.94	0.00	2001-03-30	596,362.70	MÓDULO PLAZUELA Y JARDINES	ESCRITURA PUBLICA	146721 VOLUMEN 2141	PARTIDA 08 VOLUMEN 1543 LIBRO 1 SECCION 1	099 04 034 01 00 0000	1,803,492.00	DONACION	2018-12-11 11:52:30	
72	1231	5	BIENES INMUEBLES - TERRENOS - PREDIOS NO EDIFICADOS	TE/044/AREA DE DONACION	PRIVADA CONDOMINIAL Y CALLE HIDALGO S/N INDEPENDENCIA 1A SECCION NICOLAS ROMERO	INDEPENDENCIA	29.00 MTS. CON LOTES 28, 39 Y PRIVADA CONDOMINIAL	19.00 MTS. CON LOTE 29	ORIENTE: 14.50 MTS. CON CALLE HIDALGO	PONIENTE: 17.50 MTS. CON LOTES 32, 33 Y 34	348.00	0.00	1998-05-28	215,175.50	AREA DE DONACION	ESCRITURA PUBLICA	25867 VOLUMEN ESPECIAL 467	PARTIDA 2005 VOLUMEN 1355 LIBRO 1 SECCION 1A	099 04 339 55 00 0000	626,400.00	DONACION	2018-12-11 14:33:58	
73	1231	5	BIENES INMUEBLES - TERRENOS - PREDIOS NO EDIFICADOS	TE/045/IGLESIA	HIDALGO Y ESCUADRON LOTE 02 MANZANA 02 201 FRANCISCO SARABIA (LA LADERA) NICOLAS ROMERO	FRANCISCO SARABIA	17.25 MTS. CON LOTE 1	20.85 Y 30.00 MTS. CON CALLE ESCUADRON 201 Y LOTE 2	ORIENTE: 05.65 Y 09.94 MTS. CON CALLE HIDALGO	PONIENTE: 15.65 MTS. CON LOTE 3	289.63	0.00	1998-05-28	487,577.00	IGLESIA	ESCRITURA PUBLICA	25857 VOLUMEN ESPECIAL 467	PARTIDA 2000 VOLUMEN 1355 LIBRO 1 SECC 1A	099 02 486 03 00 0000	521,334.00	DONACION	2018-12-11 14:37:14	
74	1231	5	BIENES INMUEBLES - TERRENOS - PREDIOS NO EDIFICADOS	TE/073/TELESECUNDARIA "SIDRO FABELA"	MINA Y CORREGIDORA S/N BARRON NICOLAS ROMERO	BARRON	14.93 MTS. CON CERRADA CORREGIDORA	3 TRAMOS 05.42, 06.17 Y 09.45 MTS. CON PROPIEDAD PRIVADA Y CALLE MINA	ORIENTE: 3 TRAMOS DE 17.73, 05.49 Y 16.19 MTS. CON CALLE CORREGIDORA	PONIENTE: 3 TRAMOS 05.13, 06.26 Y 11.86 MTS. CON PROPIEDAD PRIVADA	522.05	0.00	2012-06-13	69,376.61	ESCUELA	INMATRICULACION	141652/184/11	FOLIO REAL ELECTRONICO 00150515 NUMERO DETRAMITE 141652	099 02 407 21	965,792.50	ADJUDICACION	2018-12-12 12:30:13	
75	1231	5	BIENES INMUEBLES - TERRENOS - PREDIOS NO EDIFICADOS	TE/088/PRIMARIA COLONIA SAN MIGUEL HILA	PRINCIPAL S/N SAN MIGUEL HILA NICOLAS ROMERO	SAN MIGUEL HILA	5 TRAMOS 08.71, 41.84, 22.45, 07.94 Y 02.63 MTS. CON LECHERIA, CALLE PRINCIPAL NICOLAS ROMERO, CERRADA SIN NOMBRE Y PLAZA CIVICA	2 TRAMOS 58.05 Y 11.62 MTS. CON PROPIEDAD PRIVADA	ORIENTE: 5 TRAMOS 31.23, 01.35, 21.83, 09.15 Y 01.70 MTS. CON CERRADA SIN NOMBRE, PLAZA CIVICA Y PROPIEDAD PRIVADA	PONIENTE: 2 TRAMOS 10.37 Y 41.59 MTS. CON LECHERIA Y CAMINO VECINAL	3,682.71	0.00	2010-12-20	1,104,813.00	ESCUELA	INMATRICULACION	60362/35/2010	ASIENTO 5030120	099 07 067 52	6,260,607.00	DONACION	2018-12-21 13:22:38	
76	1231	5	BIENES INMUEBLES - TERRENOS - PREDIOS NO EDIFICADOS	TE/255/TERRENO BALDIO	ANTIGUO CAMINO A TRANSFIGURACION S/N TRANSFIGURACION NICOLAS ROMERO	TRANSFIGURACION	26.00 MTS. CON KINDER CIPACTLI	24.80 MTS. CON HERMILO GONZALEZ	ORIENTE: 07.15 MTS. CON PROPIEDAD PRIVADA	PONIENTE: 40.00 MTS. CON CAMINO ANTIGUO A TRANSFIGURACION	470.20	0.00	2002-10-07	2,351.00	BALDIO	INMATRICULACION	2175/172/02	ASIENTO 73 VOLUMEN 1604 LIBRO 1 SECC 1A	099 11 003 15 00 0000	705,300.00	DONACION	2018-12-27 16:49:07	
77	1231	5	BIENES INMUEBLES - TERRENOS - PREDIOS NO EDIFICADOS	TE/069/JARDIN DE NIÑOS TLAOANI	CARRERA VILLA DEL CARBON ATIZAPAN LOTE 01 MANZANA 35 S/N PROGRESO INDUSTRIAL NICOLAS ROMERO	PROGRESO INDUSTRIAL	NORESTE: 32.54 MTS. CON PROPIEDAD PRIVADA	SUROESTE: 09.00, 52.00 Y 67.00 MTS. CON AREA FUERA DE AUTORIZACION POR CARRERA VILLA DEL CARBON ATIZAPAN	64.95 Y 31.80 MTS. CON PROPIEDAD PRIVADA	NOROESTE: EN DOS LINEAS 10.00 Y 19.57 MTS. CON PROPIEDAD PRIVADA	3,064.16	0.00	2001-03-30	459,624.00	ESCUELA	ESCRITURA PUBLICA	146727 VOLUMEN 2141	PARTIDA 05 VOLUMEN 1543 LIBRO 1 SECC 1A	099 04 012 01	5,515,488.00	DONACION	2018-12-11 18:05:30	

CANTON	CIENTA	SUBCIENTA	NOMBRE DE LA CUENTA	NOMBRE DEL INMUEBLE	UBICACION	LOCALIDAD	MEDIDAS Y COLINDANCIAS				SUPERFICIE (M2)	SUPERFICIE CONSTRUIDA (M2)	FECHA DE ADQUISICION	VALOR DE ADQUISICION	USO	DOCUMENTO QUE ACREDITA LA POSESION	NUMERO DE ESCRITURA Y FECHA DEL CONTRATO	NUMERO DEL REGISTRO PUBLICO DE LA PROPIEDAD	CLAVE CATASTRAL	VALOR CATASTRAL	MODALIDAD DE ADQUISICION	FECHA DE ALTA	SITUACION JURIDICA DEL BIEN
							NORTE	SUR	ORIENTE	PONIENTE													
73	1231	5	BIENES INMUEBLES - TERRENOS - PREDIOS NO EDIFICADOS	TE/070/ESCUELA PRIMARIA JOSEFA LOPEZ RABAGO	CHOPO LOTE 02 MANZANA 01 S/N PROGRESO INDUSTRIAL NICOLAS ROMERO	PROGRESO INDUSTRIAL	NORESTE: 81.00 MTS. CON AREA FUERA DE AUTORIZACION POR CARRETERA VILLA DEL CARBON-ATIZAPAN	ESTE: 2 LINEAS 30.70 Y 29.93 MTS. CON LOTE UNO Y AREA DE DONACION (POZO DE AGUA)	SURESTE: 14.99 MTS. CON CALLE CHOPO	SUR: 3 LINEAS 48.12, 52.32 Y 04.70 MTS. CON CALLE CHOPO	7,795.77	0.00	2001-03-30	1,169,365.50	ESCUELA	ESCRITURA PUBLICA	146745 VOLUMEN 2141	PARTIDA 931 VOLUMEN 1487 LIBRO 1 SECCION PRIMERA	099 04 031 04	14,032,386.00	DONACION	2018-12-12 12:16:32	
79	1231	5	BIENES INMUEBLES - TERRENOS - PREDIOS NO EDIFICADOS	TE/071/SEGURO SOCIAL	CORREGIDORA LOTE 01 MANZANA 05 S/N PROGRESO INDUSTRIAL NICOLAS ROMERO	PROGRESO INDUSTRIAL	16.75 MTS. CON CALLE SIN NOMBRE	NORESTE: 04.80 MTS. CON CALLE SIN NOMBRE	45.75 MTS. CON CALLE CORREGIDORA	45.50 MTS. CON CALLE CORREGIDORA 1	1,135.58	0.00	2001-03-30	1,136.00	SEGURO SOCIAL	ESCRITURA PUBLICA	146735 VOLUMEN 2141	PARTIDA 436 VOLUMEN 1487 LIBRO 1 SECC 13	099 04 027 01	2,044,044.00	DONACION	2018-12-12 12:19:27	
80	1231	5	BIENES INMUEBLES - TERRENOS - PREDIOS NO EDIFICADOS	TE/170/TERRENO BALDIO	CAMELIAS S/N SAN ILDEFONSO NICOLAS ROMERO	SAN ILDEFONSO	20.00 MTS. CON CALLE CAMELIAS	20.00 MTS. CON JUAN MANUEL LUIS GUERRA Y ASUNCIÓN R.	ORIENTE: 20.00 MTS. CON CIXTA URIBE	PONIENTE: 20.00 MTS. CON LILIA ROBLES	400.00	0.00	2004-06-06	0.00	TERRENO BALDIO	INMATRICULACION	5246/391/02	ASIENTO 17 VOLUMEN 1685 LIBRO 1 SECC 13	099 01 020 01 00 0000	800,000.00	DONACION	2018-12-26 16:45:06	
81	1231	5	BIENES INMUEBLES - TERRENOS - PREDIOS NO EDIFICADOS	TE/171/AREA DE DONACION	AGUILAS REALES S/N FRANCISCO I. MADERO NICOLAS ROMERO	FRANCISCO I. MADERO	28.50 MTS. CON PROPIEDAD PRIVADA Y AREA VERDE	26.00 MTS. CON PROPIEDAD PRIVADA	ORIENTE: 2 TRAMOS EN LINEA QUEBRADA 09.00 Y 04.20 MTS. CON PROPIEDAD PRIVADA	PONIENTE: 10.70 MTS. CON CALLE AGUILAS REALES	278.75	0.00	2007-02-22	181,187.50	AREA VERDE	INMATRICULACION	7230/321/06	ASIENTO 892 VOLUMEN 1685 LIBRO 1 SECCION 1A	099 16 230 22 00 0000	501,750.00	DONACION	2018-12-26 14:21:11	
82	1231	5	BIENES INMUEBLES - TERRENOS - PREDIOS NO EDIFICADOS	TE/172/AREA DE DONACION	CIRCUITO CONDOMINAL FRANCISCO I. MADERO S/N FRANCISCO I. MADERO NICOLAS ROMERO	FRANCISCO I. MADERO	20.00 MTS. CON LOTE 11	18.00 MTS. CON PROPIEDAD PRIVADA	ORIENTE: 35.00 MTS. CON PROPIEDAD PRIVADA	PONIENTE: 3 TRAMOS EN LINEA QUEBRADA 19.00, 04.00 Y 18.00 MTS. CON LOTE 2 Y CIRCUITO CONDOMINAL FRANCISCO I. MADERO	722.74	0.00	2007-02-22	523,370.00	AREA DE DONACION	INMATRICULACION	7334/332/06	ASIENTO 894 VOLUMEN 1685 LIBRO 1 SECCION 1A	099 16 384 07 00 0000	1,300,932.00	DONACION	2018-12-26 14:24:21	
83	1231	5	BIENES INMUEBLES - TERRENOS - PREDIOS NO EDIFICADOS	TE/151/NUOVA PLAZA CIVICA LA COLMENA	CARRETERA NICOLAS ROMERO - ATIZAPAN DE ZARAGOZA S/N LA COLMENA NICOLAS ROMERO	LA COLMENA	EN TRES TRAMOS 06.16, 11.36 Y 05.56 MTS. CON PROPIEDAD PRIVADA	EN DOS TRAMOS 54.79 Y 04.08 MTS. CON CALLE PRINCIPAL	ORIENTE: EN CINCO TRAMOS 58.22, 08.19, 08.11, 07.96 Y 12.30 MTS. CON RESTRICCIÓN DE CARRETERA A NICOLAS ROMERO-ATIZAPAN	PONIENTE: EN CUATRO TRAMOS 23.58, 09.83, 34.05 Y 07.41 MTS. CON CALLE PRINCIPAL Y PROPIEDAD PRIVADA	3,367.93	0.00	2012-08-01	371,377.75	PLAZA CIVICA	INMATRICULACION	159071/269/2011	FOLIO REAL ELECTRONICO 00152305	099 02 249 24 00 0000	6,230,615.00	DONACION	2018-12-26 12:54:33	
84	1231	5	BIENES INMUEBLES - TERRENOS - PREDIOS NO EDIFICADOS	TE/118/UNIDAD JORGE JIMENEZ CANTU	AVENIDA 16 DE SEPTIEMBRE S/N JUAREZ CENTRO NICOLAS ROMERO	JUAREZ CENTRO	4 TRAMOS EN LINEA QUEBRADA 11.98, 14.20, 38.89 Y 85.28 MTS. CON LIMITE DE RESTRICCIÓN DE RIO SAN PEDRO	3 TRAMOS 05.50, 13.00 Y 61.50 MTS. CON AVENIDA 16 DE SEPTIEMBRE, TECALI DE POLICIA Y AVENIDA 16 DE SEPTIEMBRE	ORIENTE: 3 TRAMOS 48.21, 06.80 Y 13.50 MTS. CON PROPIEDAD PRIVADA Y TECALI DE POLICIA	4 TRAMOS 13.50, 55.05, 17.09 Y 43.41 MTS. CON TECALI DE POLICIA Y LIMITE DE RESTRICCIÓN DE RIO	9,360.72	0.00	2011-02-14	12,790,519.20	AUDITORIO	INMATRICULACION	60383/48/10	ASIENTO 5032873 FECHA 14 FEBRERO 2011	099 04 502 16 00 0000	20,593,584.00	DONACION	2018-12-21 16:53:41	
85	1231	5	BIENES INMUEBLES - TERRENOS - PREDIOS NO EDIFICADOS	TE/074/KINDER "YAOCALLI"	LUIS ECHEVERRIA Y CERRADA MIGUEL SERRANO S/N INDEPENDENCIA 1A. SECCION NICOLAS ROMERO	INDEPENDENCIA	129.77 MTS. CON CALLE LUIS ECHEVERRIA	118.70 MTS. CON CAMPO DEPORTIVO	ORIENTE: 59.75 MTS. CON PROPIEDAD PRIVADA Y CERRADA MIGUEL SERRANO	PONIENTE: 11.19 MTS. CON PROPIEDAD PRIVADA	4,043.26	0.00	2011-12-13	168,131.04	ESCUELA	INMATRICULACION	88720/123/2010	PARTIDA 5050687	099 04 346 09	7,277,868.00	ADJUDICACIÓN	2018-12-12 12:42:00	
86	1231	5	BIENES INMUEBLES - TERRENOS - PREDIOS NO EDIFICADOS	TE/214/AREA DE DONACION	MORELOS S/N 5 DE FEBRERO NICOLAS ROMERO	5 DE FEBRERO	14.00 MTS. CON CALLE MORELOS	13.90 MTS. CON LOTES 1 Y 2	ORIENTE: 23.30 MTS. CON LOTE 19	PONIENTE: 21.70 MTS. CON AURELIO LOYOLA Y ANDRES GARCIA MONDRAGON	342.00	0.00	2007-04-16	298,681.00	AREA DE DONACION	INMATRICULACION	7222/313/06	ASIENTO 915 VOLUMEN 1685 LIBRO 1º SECCION 1ª	099 01 034 04 00 0000	649,800.00	DONACION	2018-12-27 14:15:44	
87	1231	5	BIENES INMUEBLES - TERRENOS - PREDIOS NO EDIFICADOS	TE/054/KINDER	AVENIDA JAIME NUNO LOTE 2 MANZANA 11 S/N SAN ILDEFONSO NICOLAS ROMERO	SAN ILDEFONSO	60.80 MTS. CON RIO	61.50 Y 46.60 MTS. CON CALLE SIN NOMBRE	ORIENTE: 47.66 MTS. CON PARQUE (AREA DE DONACION)	PONIENTE: 08.20, 17.30, 02.00 Y 07.75 MTS. CON CALLE SIN NOMBRE	1,946.20	0.00	1995-07-12	233,500.00	ESCUELA	ESCRITURA PUBLICA	1971 VOLUMEN 34 ESPECIAL CRESEM	PARTIDA 594 VOLUMEN 1282 LIBRO 1 SECC 1A	099 01 011 02	3,892,400.00	DONACION	2018-12-11 17:19:58	
88	1231	5	BIENES INMUEBLES - TERRENOS - PREDIOS NO EDIFICADOS	TE/055/PLAZA CIVICA	LOTE 01 MANZANA 11 FRACCIONAMIENTO SAN ILDEFONSO (ACTUALMENTE CALLE JAIME NUNO) S/N SAN ILDEFONSO NICOLAS ROMERO	SAN ILDEFONSO	02.03, 65.47, 44.14, 43.52, 20.28 Y 20.90 MTS. CON RIO	44.20, 42.87, 55.55, 12.88, 05.73, 06.16, 03.04 Y 27.22 MTS. CON CALLE SIN NOMBRE	ORIENTE: 68.85 MTS. CON RIO	PONIENTE: 06.36 Y 47.66 MTS. CON RIO	12,386.36	0.00	1995-07-12	990,900.00	EDIF. PUB.O COMERCIAL	ESCRITURA PUBLICA	1979 VOLUMEN 34 ESPECIAL CRESEM	PARTIDA 595 VOLUMEN 1282	099 01 011 01	24,772,720.00	DONACION	2018-12-11 15:48:17	

NOM. PROG.	CUENTA A.	SUBCUENTA	NOMBRE DE LA CUENTA	NOMBRE DEL INMUEBLE	UBICACION	LOCALIDAD	MEDIDAS Y COLINDANCIAS				SUPERFICIE (M2)	SUPERFICIE CONSTRUIDA (M2)	FECHA DE ADQUISICION	VALOR DE ADQUISICION	USO	DOCUMENTO QUE ACREDITA LA POSESION	NUMERO DE ESCRITURA Y FECHA DE CONTRATO	NUMERO DEL REGISTRO PUBLICO DE LA PROPIEDAD	CLAVE CATASTRAL	VALOR CATASTRAL	MODALIDAD DE ADQUISICION	FECHA DE ALTA	SITUACION JURIDICA DEL BIEN
							NORTE	SUR	ORIENTE	PONIENTE													
58	1231	5	BIENES INMUEBLES - TERRENOS - PREDIOS NO EDIFICADOS	TE/119/AREA DE EQUIPAMIENTO	AVENIDA MORELOS S/N SAN JOSE EL VIDRIO NICOLAS ROMERO	SAN JOSE EL VIDRIO	2 TRAMOS EN LINEA QUEBRADA DE 44.38 Y 37.59 MTS. CON PROPIEDAD PRIVADA	6 TRAMOS EN LINEA QUEBRADA 22.90, 10.88, 30.11, 26.64, 02.54 Y 01.46 MTS. CON AVENIDA MORELOS, PROPIEDAD PRIVADA Y DELEGACION	ORIENTE: 45.93 MTS. CON TAMAULIPAS	PONIENTE: 32.38 MTS. CON DELEGACION MUNICIPAL	3,015.18	0.00	2007-04-16	613,677.68	AREA DE EQUIPAMIENTO	INMATRICULACION	4390/178/06	ASIENTO 912 VOLUMEN 1685 LIBRO 1 SECC. 1 DE 16 DE ABRIL DEL 2007	099 09 054 26 00 0000	4,522,770.00	DONACION	2018-12-21 16:59:37	
59	1231	5	BIENES INMUEBLES - TERRENOS - PREDIOS NO EDIFICADOS	TE/050/SALON DE ACTOS	FRANCISCO JAVIER MINA S/N BARRON NICOLAS ROMERO	BARRON	NORESTE: 08.87 Y 23.51 MTS. CON LOTES 7 Y 8	SUROESTE: 33.60 MTS. CON PREDIO PROPIEDAD DEL SEÑOR JOSE HABER ZAERA	SURESTE: 15.28 MTS. CON LOTE 6	NOROESTE: 17.50 MTS. CON CALLE FRANCISCO JAVIER MINA	540.70	0.00	2005-02-18	0.00	SALON DE ACTOS	ESCRITURA PUBLICA	INSTRUMENTO 22031 VOLUMEN 531	PARTIDA DE LA 691 A LA 699	099 02 402 15 00 0000	1,000,295.00	DONACION	2018-12-29 19:12:56	
61	1231	5	BIENES INMUEBLES - TERRENOS - PREDIOS NO EDIFICADOS	TE/187/AREA DE EQUIPAMIENTO	PROLONGACION ACAPULCO S/N VISTA HERMOSA NICOLAS ROMERO	VISTA HERMOSA	14.55 MTS. CON AMPARO NORMA MATIAS LOPEZ	04.00 MTS. CON SEGUNDA CERRADA PROLONGACION ACAPULCO	ORIENTE: 2 TRAMOS 17.15 Y 22.30 MTS. CON FEDERICO LAGUNA Y ALMA ROSA	PONIENTE: 3 TRAMOS 15.02, 12.80 Y 24.50 MTS. CON CALLE PROLONGACION ACAPULCO Y PROPIEDAD PRIVADA	531.42	0.00	2010-12-20	637,704.00	TERRENO	INMATRICULACION	60334/25/10	ASIENTO 5030110 FECHA 20 DICIEMBRE 2010	099 04 103 42 00 0000	956,556.00	DONACION	2018-12-26 15:20:38	
62	1231	5	BIENES INMUEBLES - TERRENOS - PREDIOS NO EDIFICADOS	TE/093/PRIMARIA "JUSTO SIERRA"	AVENIDA MORELOS S/N LIBERTAD NICOLAS ROMERO	LIBERTAD	41.78 MTS. CON AVENIDA MORELOS	2 TRAMOS 44.72 Y 10.11 MTS. CON GUADALUPE MELCHOR P. Y LICONSA	ORIENTE: 3 TRAMOS 40.64, 11.02 Y 01.47 MTS. CON IGLESIA Y LICONSA	PONIENTE: 56.12 MTS. CON JOSE BASILIO M. Y TRINIDAD REYES	2,563.53	0.00	2013-05-14	0.00	ESCUELA	INMATRICULACION	189564/78/2012	FOLIO REAL ELECTRONICO 00160719	099 03 333 71 0000	4,358,001.00	ADJUDICACION	2018-12-12 14:03:45	
93	1231	5	BIENES INMUEBLES - TERRENOS - PREDIOS NO EDIFICADOS	TE/090/J. N. "FERNANDO NERI VILLARELLO"	AVENIDA DE LAS FLORES S/N VISTA HERMOSA 11 SECC NICOLAS ROMERO	VISTA HERMOSA	TERMINA EN PUNTA	37.10 MTS. CON AVENIDA DE LAS LORES	ORIENTE: 60.00 MTS. CON PROPIEDAD PRIVADA	PONIENTE: 76.00 MTS. CON CAMINO AL LAGO DE GUADALUPE	1,091.36	0.00	2010-12-20	1,831,008.45	ESCUELA	INMATRICULACION	60340/27/2010	ASIENTO 5030096 FECHA 20 DICIEMBRE 2010	099 03 351 02 0000	1,964,448.00	DONACION	2018-12-12 14:07:06	
94	1231	5	BIENES INMUEBLES - TERRENOS - PREDIOS NO EDIFICADOS	TE/091/KINDER "TONATIUH"	CERRADA SIN NOMBRE S/N SAN MIGUEL HILA NICOLAS ROMERO	SAN MIGUEL HILA	2 TRAMOS 44.00 Y 11.80 MTS. CON PLAZA CIVICA Y ESCUELA PRIMARIA VICENTE GUERRERO	2 TRAMOS 41.75 Y 24.20 MTS. CON PROPIEDAD PRIVADA	ORIENTE: 30.00 MTS. CON CERRADA SIN NOMBRE	PONIENTE: 3 TRAMOS 01.80, 21.20 Y 09.50 MTS. CON PROPIEDAD PRIVADA Y ESCUELA PRIMARIA VICENTE GUERRERO	1,701.57	0.00	2010-12-20	1,790,455.32	ESCUELA	INMATRICULACION	60364/36/2010	ASIENTO 5030115 FECHA 20 DICIEMBRE 2010	099 07 067 53 0000	2,892,669.00	ADJUDICACION	2018-12-12 14:13:39	
95	1231	5	BIENES INMUEBLES - TERRENOS - PREDIOS NO EDIFICADOS	TE/075/TELESECUNDARIA "5 DE FEBRERO"	CARRERA A TRANSFIGURACION Y CALLE IGNACIO ZARAGOZA S/N TRANSFIGURACION NICOLAS ROMERO	TRANSFIGURACION	2 TRAMOS 42.30 Y 25.00 MTS. CON MANUEL JASSO	6 TRAMOS 02.90, 02.85, 03.00, 02.95, 48.00 Y 24.55 MTS. CON CARRERA A TRANSFIGURACION Y PATRICIA ROJAS VELAZQUEZ	ORIENTE: 2 TRAMOS 37.30 Y 17.90 MTS. CON MANUEL JASSO BLANCAS Y PATRICIA ROJAS VELAZQUEZ	PONIENTE: 3 TRAMOS 09.10, 05.00 Y 55.40 MTS. CON CALLE IGNACIO ZARAGOZA	3,449.63	0.00	2011-08-26	68,992.60	ESCUELA	INMATRICULACION	88721/124/10	ASIENTO 504042 LIBRO 1 DE FECHA 26/08/2011	099 11 004 79 0000	5,174,445.00	ADJUDICACION	2018-12-12 12:48:43	
95	1231	5	BIENES INMUEBLES - TERRENOS - PREDIOS NO EDIFICADOS	TE/157/CAMPO DE FUTBOL	CERRADA CONSTITUCIONALISTAS S/N 5 DE FEBRERO NICOLAS ROMERO	5 DE FEBRERO	85.00 MTS. CON CERRADA CONSTITUCIONALISTAS	EN TRES TRAMOS DE 42.10, 16.00 Y 27.50 MTS. CON PROPIEDAD PRIVADA	ORIENTE: EN DOS TRAMOS DE 48.00 Y 01.60 MTS. CON PROPIEDAD PRIVADA	PONIENTE: 42.00 MTS. CON AVENIDA CONSTITUCIONALISTAS	3,906.95	0.00	2012-10-02	0.00	CAMPO DE FUTBOL	INMATRICULACION	189579/77/12	FOLIO REAL ELECTRONICO	099 01 034 91 00 0000	7,813,900.00	DONACION	2018-12-29 19:42:39	
97	1231	5	BIENES INMUEBLES - TERRENOS - PREDIOS NO EDIFICADOS	TE/092/PRIMARIA "CLUB DE LEONES"	AVENIDA JUAREZ Y AVENIDA HERMENEGILDO GALEANA S/N JUAREZ CENTRO NICOLAS ROMERO	JUAREZ CENTRO	2 TRAMOS 22.03 Y 10.40 MTS. CON AVENIDA JUAREZ Y DEPOSITO DE AGUA	3 TRAMOS 03.85, 04.00 Y 08.45 MTS. CON AVENIDA CONSTITUCION	ORIENTE: 2 TRAMOS 77.10 Y 12.00 MTS. CON AVENIDA HERMENEGILDO GALEANA Y DEPOSITO DE AGUA	PONIENTE: 4 TRAMOS 12.30, 53.80, 15.85 Y 10.72 MTS. CON CAMPO DE FUTBOL	2,021.04	0.00	2010-12-20	5,669,286.42	ESCUELA	INMATRICULACION	60343/28/10	ASIENTO 5030097 FECHA 20 DICIEMBRE 2010	099 01 284 02 0000	4,446,288.00	DONACION	2018-12-12 14:34:19	
98	1231	5	BIENES INMUEBLES - TERRENOS - PREDIOS NO EDIFICADOS	TE/093/PRIMARIA "JUSTO SIERRA"	CAMINO VECINAL S/N TRANSFIGURACION NICOLAS ROMERO	TRANSFIGURACION	2 TRAMOS 36.80 Y 43.00 MTS. CON PLAZA CIVICA Y FRONTON	3 TRAMOS 48.50, 17.50 Y 30.00 MTS. CON CAMINO VECINAL	ORIENTE: 2 TRAMOS 13.60 Y 100.00 MTS. CON FRONTON Y ANDADOR SIN NOMBRE	PONIENTE: 2 TRAMOS 50.50 Y 26.50 MTS. CON CAMINO VECINAL	5,844.26	0.00	2011-08-25	116,885.20	ESCUELA	INMATRICULACION	121563/131/11	ASIENTO 5043872 FECHA 25 AGOSTO 2011	099 11 005 29 0000	8,766,390.00	DONACION	2018-12-12 14:37:49	
99	1231	5	BIENES INMUEBLES - TERRENOS - PREDIOS NO EDIFICADOS	TE/122/CASA DE CULTURA	FLAMINGOS Y LIBERTAD S/N LOMA DE LA CRUZ NICOLAS ROMERO	LOMA DE LA CRUZ	40.00 MTS. CON PROPIEDAD PRIVADA	40.80 MTS. CON CALLE LIBERTAD	ORIENTE: 17.40 MTS. CON PROPIEDAD PRIVADA	PONIENTE: 17.00 MTS. CON CALLE FLAMINGOS	694.17	0.00	2011-12-09	378,280.31	AREA VERDE	INMATRICULACION	97752/177/2010	PARTIDA 5050442 FECHA 09/12/2011	099 02 367 50 00 0000	1,180,089.00	DONACION	2018-12-24 12:38:38	
100	1231	5	BIENES INMUEBLES - TERRENOS - PREDIOS NO EDIFICADOS	TE/076/TELESECUNDARIA "CORONEL RAUL DE LA ROSA DE LA ROSA"	CARRERA VIA CORTA A MORELIA S/N SAN ISIDRO LA PAZ 1A. SECCION NICOLAS ROMERO	SAN ISIDRO LA PAZ	140.00 MTS. CON ENRIQUE BARRERA REYNA	140.00 MTS. CON CAMINO	ORIENTE: 50.00 MTS. CON ENRIQUE BARRERA REYNA	PONIENTE: 50.00 MTS. CON RESTRICCION VIA CORTA A MORELIA	7,000.00	0.00	2011-04-09	1,057,128.96	ESCUELA	INMATRICULACION	80692/102/10	ASIENTO 5036637 FECHA 9 ABRIL 2011	099 03 158 02 0000	12,600,000.00	ADJUDICACION	2018-12-12 12:52:09	

NUM. PROG.	CLIENTE A.	SUBCLIENTE A.	NOMBRE DE LA CUENTA	NOMBRE DEL INMUEBLE	UBICACION	LOCALIDAD	MEDIDAS Y COLINDANCIAS				SUPERFICIE (M2)	SUPERFICIE CONSTRUIDA (M2)	FECHA DE ADQUISICION	VALOR DE ADQUISICION	USO	DOCUMENTO QUE ACREDITA LA POSESION	NUMERO DE ESCRITURA Y/O FECHA DEL CONTRATO	NUMERO DEL REGISTRO PUBLICO DE LA PROPIEDAD	CLAVE CATASTRAL	VALOR CATASTRAL	MODALIDAD DE ADQUISICION	FECHA DE ALTA	SITUACION JURIDICA DEL BIEN
							NORTE	SUR	ORIENTE	PONIENTE													
101	1231	5	BIENES INMUEBLES - TERRENOS - PREDIOS NO EDIFICADOS	TE/094/TELESECUNDARIA	PALMAS S/N VISTA HERMOSA NICOLAS ROMERO	VISTA HERMOSA	77.70 MTS. CON PROPIEDAD PRIVADA	3 TRAMOS 11.36, 19.39 Y 20.66 MTS. CON RESTRICCIÓN DE BARRANCA	ORIENTE: 3 TRAMOS 36.39, 17.91 Y 17.29 MTS. CON PROPIEDAD PRIVADA	PONIENTE: 59.47 MTS. CON CALLE PALMAS	4,260.26	0.00	2012-01-12	0.00	ESCUELA	INMATRICULACION	121553/125/2011	PARTIDA 5051628	099 03 059 22	7,658,468.00		2018-12-12 14:40:40	
102	1231	5	BIENES INMUEBLES - TERRENOS - PREDIOS NO EDIFICADOS	TE/077/JARDIN DE NIÑOS "CIPACTLI"	CAMINO VIEJO A TRANSFIGURACION S/N TRANSFIGURACION NICOLAS ROMERO	TRANSFIGURACION	3 TRAMOS 28.00, 22.10 Y 49.80 MTS. CON CAMINO VIEJO Y LUIS SANCHEZ	3 TRAMOS 32.50, 27.30 Y 49.80 MTS. CON MAURILLO DURAN Y HERMILO GONZALEZ	ORIENTE: 29.10 MTS. CON PROPIEDAD PRIVADA	PONIENTE: 25.35 MTS. CON AREA DE DONACION	3,609.26	0.00	2011-02-14	72,185.20	ESCUELA	INMATRICULACION	60699/109/10	ASIENTO 5032890 FECHA 14 FEBRERO 2011	099 11 011 21	5,413,890.00	ADJUDICACION	2018-12-12 13:24:27	
103	1231	5	BIENES INMUEBLES - TERRENOS - PREDIOS NO EDIFICADOS	TE/078/PRIMARIA EMILIANO ZAPATA	ARNULFO ROMERO Y ZENZONTLE S/N LOMA DE LA CRUZ 1A. SECCION NICOLAS ROMERO	LOMA DE LA CRUZ	2 TRAMOS 40.15 Y 03.12 MTS. CON CALLE ZENZONTLE	2 TRAMOS 38.79 Y 03.32 MTS. CON CANCHAS Y CALLE 13 DE ENERO	ORIENTE: 3 TRAMOS 39.54, 08.47 Y 03.10 MTS. CON CALLE 13 DE ENERO	PONIENTE: 54.74 MTS. CON CALLE ARNULFO ROMERO	2,260.26	0.00	2011-02-14	559,285.25	ESCUELA	INMATRICULACION	60702/109/2010	ASIENTO 5032885 FECHA 14 FEBRERO 2011	099 02 734 13	3,842,442.00	ADJUDICACION	2018-12-12 13:27:38	
104	1231	5	BIENES INMUEBLES - TERRENOS - PREDIOS NO EDIFICADOS	TE/095/JARDIN DE NIÑOS "JUAN ALDAMA"	RUISEÑOR S/N BENITO JUAREZ BARRON NICOLAS ROMERO	BENITO JUAREZ BARRON	68.00 MTS. CON ESCUELA SECUNDARIA TECNICA NO. 165	2 TRAMOS 32.37 Y 10.17 MTS. CON CALLE RUISEÑOR	ORIENTE: 55.87 MTS. CON PROPIEDAD PRIVADA	PONIENTE: 71.50 MTS. CON ESCUELA TECNICA NO. 165	3,345.00	0.00	2011-12-12	1,148,221.42	ESCUELA	INMATRICULACION	97746/171/2010	PARTIDA 5050570	099 16 059 45	6,188,250.00	DONACION	2018-12-12 14:48:27	
105	1231	5	BIENES INMUEBLES - TERRENOS - PREDIOS NO EDIFICADOS	TE/079/PRIMARIA "LAURO AGUIRRE"	JAZMIN Y CIRCUITO MARGARITAS S/N LOMAS DEL LAGO NICOLAS ROMERO	LOMAS DEL LAGO	41.41 MTS. CON CALLE JAZMIN	40.90 MTS. CON ESCUELA SECUNDARIA TECNICA No. 164	ORIENTE: 73.40 MTS. CON PROPIEDAD PRIVADA	PONIENTE: 69.15 MTS. CON CIRCUITO MARGARITAS	2,897.01	0.00	2011-12-12	455,577.60	ESCUELA	INMATRICULACION	121514/108/11	PARTIDA 5050594	099 02 636 07	4,907,917.00	ADJUDICACION	2018-12-12 13:31:32	
106	1231	5	BIENES INMUEBLES - TERRENOS - PREDIOS NO EDIFICADOS	TE/228/PLAZA CIVICA	CARRETERA PRINCIPAL S/N CAHUACAN NICOLAS ROMERO	CAHUACAN	65.02 MTS. CON ESCUELA PRIMARIA	2 TRAMOS 52.50 Y 11.36 MTS. CON CARRETERA PRINCIPAL Y PROPIEDAD PRIVADA	ORIENTE: 31.20 MTS. CON CALLE SIN NOMBRE	PONIENTE: 2 TRAMOS 42.18 Y 07.65 MTS. CON PROPIEDAD PRIVADA	7,058.83	0.00	2011-06-24	390,175.05	PLAZA CIVICA	INMATRICULACION	97740/168/2010	ASIENTO 5040546 FECHA 24 JUNIO 2011	099 12 009 23 00 0000	3,088,245.00	DONACION	2018-12-27 16:24:39	
107	1231	5	BIENES INMUEBLES - TERRENOS - PREDIOS NO EDIFICADOS	TE/080/ESCUELA TECNICA "EMILIANO ZAPATA"	EMILIANO ZAPATA S/N SAN MIGUEL HILA NICOLAS ROMERO	SAN MIGUEL HILA	3 TRAMOS 20.76, 54.38 Y 05.44 MTS. CON CALLE EMILIANO ZAPATA Y PROPIEDAD PRIVADA	50.28 MTS. CON PROPIEDAD PRIVADA	ORIENTE: 4 TRAMOS 31.70, 24.83, 97.38 Y 56.70 MTS. CON PROPIEDAD PRIVADA	PONIENTE: 2 TRAMOS 94.31 Y 46.54 MTS. CON PROPIEDAD PRIVADA	9,156.26	0.00	2011-02-14	2,746,878.00	ESCUELA	INMATRICULACION	60366/37/2010	ASIENTO 5032903 FECHA 14 FEBRERO 2011	099 07 070 03	15,565,642.00	ADJUDICACION	2018-12-12 13:34:29	
108	1231	5	BIENES INMUEBLES - TERRENOS - PREDIOS NO EDIFICADOS	TE/163/TERRENO BALDIO	CERRADA 17 DE JUNIO S/N HIDALGO NICOLAS ROMERO	HIDALGO	EN DOS TRAMOS 71.87 Y 122.00 MTS. CON CALLE 17 DE JUNIO Y CON PROPIEDAD PRIVADA	EN TRES TRAMOS EN LINEA QUEBRADA 101.74, 36.00 Y 73.25 MTS. CON CALLE SIN NOMBRE	ORIENTE: EN DOS TRAMOS 27.00 Y 28.50 MTS. CON PROPIEDAD PRIVADA	PONIENTE: 05.00 MTS. CON ANDADOR SIN NOMBRE	4,834.98	0.00	2011-12-20	11,253,621.00	TERRENO BALDIO	INMATRICULACION	94928/142/2010	PARTIDA 5051144	099 01 841 01 00 0000	10,636,956.00	DONACION	2018-12-26 13:55:33	
109	1231	5	BIENES INMUEBLES - TERRENOS - PREDIOS NO EDIFICADOS	TE/081/KINDER "SOR JUANA INES DE LA CRUZ"	SIN NOMBRE S/N MORELOS NICOLAS ROMERO	MORELOS	DOS TRAMOS 47.46 Y 17.81 MTS. CON PROPIEDAD PRIVADA	62.12 MTS. CON BODEGA MUNICIPAL	ORIENTE: 31.42 MTS. CON CALLE SIN NOMBRE	PONIENTE: 30.61 MTS. CON CANCHAS DE BASQUETBOL	2,055.34	0.00	2012-06-11	1,070,118.94	ESCUELA	INMATRICULACION	153068/267/11	FOLIO REAL ELECTRONICO 00150489 DEL 11/06/2012 TRAMITE 159068	099 04 074 14	3,494,078.00	ADJUDICACION	2018-12-12 13:37:52	
110	1231	5	BIENES INMUEBLES - TERRENOS - PREDIOS NO EDIFICADOS	TE/127/PLAZA CIVICA, CASA DE CULTURA Y LECHERIA	AVENIDA HERMENEGILDO GALEANA S/N MORELOS NICOLAS ROMERO	MORELOS	44.89 MTS. CON AVENIDA HERMENEGILDO GALEANA	44.00 MTS. CON CANCHAS DE USOS MULTIPLES	ORIENTE: 55.95 MTS. CON PROPIEDAD PRIVADA	PONIENTE: 64.26 MTS. CON PROPIEDAD PRIVADA	2,689.00	0.00	2012-03-06	1,380,610.58	PLAZA CIVICA	INMATRICULACION	121557/127/11	FOLIO REALELECTRONICO 00147179 FECHA 06/03/2012	099 04 166 23 00 0000	4,571,300.00	DONACION	2018-12-24 12:56:57	
111	1231	5	BIENES INMUEBLES - TERRENOS - PREDIOS NO EDIFICADOS	TE/134/TERRENO BALDIO	CERRADA GUADALUPE VICTORIA Y ANDADOR SIN NOMBRE S/N INDEPENDENCIA NICOLAS ROMERO	INDEPENDENCIA	187.40 MTS. CON FERNANDO, PAULA Y AGUSTINA FONSECA	5 TRAMOS 40.16, 52.00, 12.68, 14.28 Y 45.51 MTS. CON CERRADA GUADALUPE VICTORIA, VICENTE RAYON CARRERA CON RAUL PLATA MOLINA	ORIENTE: 47.77 MTS. CON CLINICA DEL ISSEMYM Y ANDADOR SIN NOMBRE	PONIENTE: 2 TRAMOS 43.38 Y 15.29 MTS. CON CANDELARIA RIVERA DELGADILLO	6,769.66	0.00	2010-12-20	6,431,177.00	TERRENO BALDIO	INMATRICULACION	60346/29/2010	ASIENTO 5030104 FECHA 20 DICIEMBRE 2010	099 04 491 62 00 0000	12,185,388.00	DONACION	2018-12-24 13:20:50	
112	1231	5	BIENES INMUEBLES - TERRENOS - PREDIOS NO EDIFICADOS	TE/135/AREA DE DONACION	CIRCUITO 18 DE JULIO Y PROPIEDAD PRIVADA S/N JUAREZ CENTRO NICOLAS ROMERO	JUAREZ CENTRO	58.00 MTS. CON PROPIEDAD PRIVADA	58.00 MTS. CON PROPIEDAD PRIVADA	ORIENTE: 00.60 MTS. CON PROPIEDAD PRIVADA	PONIENTE: 06.00 MTS. CON CIRCUITO 18 DE JULIO	348.00	0.00	2012-01-05	320,702.00	ANDADOR	INMATRICULACION	121548/123/2011	PARTIDA 5051268 06 DE ENERO 2012	099 03 340 19 00 0000	765,600.00	DONACION	2018-12-24 13:23:45	
113	1231	5	BIENES INMUEBLES - TERRENOS - PREDIOS NO EDIFICADOS	TE/057/SECUNDARIA OFICIAL	LOTE 15 MANZANA 14 DEL FRACCIONAMIENTO SAN ILDEFONSO S/N SAN ILDEFONSO NICOLAS ROMERO	SAN ILDEFONSO	26.00, 18.00, 17.90, 20.20, 15.00, 19.50, 23.00 Y 03.10 MTS. CON LOTES 1, 2, 4, 5, 6, 14, AREA DE DONACION, CALLE SIN NOMBRE Y LOTES 16 Y 17	08.00, 13.30, 15.40, 20.20, 15.00, 19.50, 23.00 Y 03.10 MTS. CON LOTES 1, 2, 4, 5, 6, 14, AREA DE DONACION Y CALLE SIN NOMBRE	ORIENTE: 07.45 Y 08.20 MTS. CON LOTES 16 Y 20	PONIENTE: 03.10 Y 07.10 MTS. CON CERRADA SIN NOMBRE, LOTE 14, AREA DE DONACION Y LOTE 13	2,103.19	0.00	1995-07-12	210,300.00	ESCUELA	ESCRITURA PUBLICA	1972 VOLUMEN 34 ESPECIAL CRESEM	PARTIDA 591 VOLUMEN 1282 LIBRO 1 SECCION 1A	099 01 014 15	4,206,380.00	DONACION	2018-12-11 17:18:19	

NUM. PROG.	CLIENTE A	SUCCESOR A	NOMBRE DE LA CUENTA	NOMBRE DEL INMUEBLE	UBICACIÓN	LOCALIDAD	MEDIDAS Y COORDINARIAS				SUPERFICIE (M2)	SUPERFICIE CONSTRUIDA (M2)	FECHA DE ADQUISICIÓN	VALOR DE ADQUISICIÓN	USO	DOCUMENTO QUE ACREDITA LA POSESIÓN	NÚMERO DE ESCRITURA Y/O FECHA DEL CONTRATO	NÚMERO DEL REGISTRO PÚBLICO DE LA PROPIEDAD	CLAVE CATASTRAL	VALOR CATASTRAL	MODALIDAD DE ADQUISICIÓN	FECHA DE ALTA	SITUACIÓN JURÍDICA DEL BIEN
							NORTE	SUR	ORIENTE	PONIENTE													
114	1231	5	BIENES INMUEBLES - TERRENOS - PREDIOS NO EDIFICADOS	TE/058/PRIMARIA MANUEL MARIA CONTRERAS	LOTE 01 MANZANA 525 DEL FRACCIONAMIENTO SAN ILDEFONSO S/N SAN ILDEFONSO NICOLAS ROMERO	SAN ILDEFONSO	104.95 MTS. CON CALLE SIN NOMBRE	10.10, 12.50, 24.33, 49.60, 10.70, 02.95 Y 14.90 MTS. CON CALLE SIN NOMBRE	ORIENTE: 33.43 MTS. CON CALLE SIN NOMBRE	PONIENTE: 06.20 Y 80.00 MTS. CON CALLE SIN NOMBRE	7,471.57	0.00	1995-07-12	747,200.00	ESCUELA	ESCRITURA PUBLICA	1973 VOLUMEN 34 ESPECIAL CRESEM	PARTIDA 601 VOLUMEN 1282 LIBRO 1 SECCION 1A.	099 01 521 01	14,943,140.00	DONACION	2018-12-11 17:17:42	
115	1231	5	BIENES INMUEBLES - TERRENOS - PREDIOS NO EDIFICADOS	TE/059/CASA DE LA ASEGURADA	JAIME NUNO LOTE 01 MANZANA 268 S/N SAN ILDEFONSO NICOLAS ROMERO	SAN ILDEFONSO	26.50 MTS. CON CALLE SIN NOMBRE	18.75 MTS. CON RIO, LOTE 2 Y CALLE SIN NOMBRE	ORIENTE: 39.50 MTS. CON CALLE SIN NOMBRE	PONIENTE: 40.00 MTS. CON RIO	927.51	0.00	1995-07-12	139,100.00	CASA DE LA SEGURADA	ESCRITURA PUBLICA	1967 VOLUMEN 34 ESPECIAL CRESEM	PARTIDA 599 VOLUMEN 1282 LIBRO 1 SECCION 1A.	099 01 268 01	1,855,020.00	DONACION	2018-12-11 17:25:15	
116	1231	5	BIENES INMUEBLES - TERRENOS - PREDIOS NO EDIFICADOS	TE/060/OFICINAS ADMINISTRATIVAS (C4)	VIA CORTA A MORELIA MANZANA 25 LOTE 01 S/N SANTA ANITA LA BOLSA NICOLAS ROMERO	SANTA ANITA LA BOLSA		12.00 Y 15.70 MTS. CON CALLE TLALNEPANTLA Y LOTE 2	ORIENTE: 71.50 MTS. CON CARRETERA MEXICO-MORELIA	PONIENTE: 67.50 MTS. CON LIMITE DE COLONIA	876.71	0.00	1995-10-02	131,500.00	OFICINAS ADMINISTRATIVAS	ESCRITURA PUBLICA	2072 VOLUMEN 35 ESPECIAL CRESEM	PARTIDA 741 VOLUMEN 1292 LIBRO 1 SECCION 1A.	099 03 146 02	1,490,407.00	DONACION	2018-12-11 17:28:17	
117	1231	5	BIENES INMUEBLES - TERRENOS - PREDIOS NO EDIFICADOS	TE/061/PRIMARIA LUZ Y ESPERANZA	LOTE 01 MANZANA 10 S/N SANTA ANITA LA BOLSA NICOLAS ROMERO	SANTA ANITA LA BOLSA	100.00 MTS. CON CALLE TLALNEPANTLA	100.00 MTS. CON CALLE NAUCALPAN	ORIENTE: 40.00 MTS. CON CALLE TEPOTZTLAN	PONIENTE: 40.00 MTS. CON CALLE CUATITLAN DE ROMERO RUBIO	4,000.00	0.00	1995-10-02	560,000.00	ESCUELA	ESCRITURA PUBLICA	2071 VOLUMEN 35 ESPECIAL CRESEM	PARTIDA 742 VOLUMEN 1282 LIBRO 1 SECCION PRIMERA	099 03 222 01	6,600,000.00	DONACION	2018-12-11 17:31:53	
118	1231	5	BIENES INMUEBLES - TERRENOS - PREDIOS NO EDIFICADOS	TE/082/PRIMARIA 20 DE NOVIEMBRE	20 DE NOVIEMBRE S/N CAJA DE AGUA NICOLAS ROMERO	CAJA DE AGUA	52.65 MTS. CON PROPIEDAD PRIVADA	52.65 MTS. CON CALLE 20 DE NOVIEMBRE	ORIENTE: 22.80 MTS. CON CALLE SIN NOMBRE	PONIENTE: 22.70 MTS. CON CALLE CAPILLA	1,202.40	0.00	2012-01-06	171,340.80	ESCUELA	INMATRICULACION	141633/176/2011	PARTIDA 5051292	099 09 050 37	2,044,080.00	ADJUDICACIÓN	2018-12-12 13:43:55	
119	1231	5	BIENES INMUEBLES - TERRENOS - PREDIOS NO EDIFICADOS	TE/207/JARDIN DE NIÑOS	JUVENTINO ROSAS S/N SAN ISIDRO LA PAZ NICOLAS ROMERO	SAN ISIDRO LA PAZ	34.80 MTS. CON PROPIEDAD PRIVADA	35.00 MTS. CON CALLE JUVENTINO ROSAS	ORIENTE: 19.00 MTS. CON PROPIEDAD PRIVADA	PONIENTE: 19.00 MTS. CON PROPIEDAD PRIVADA	663.00	0.00	2012-01-13	101,836.80	JARDIN DE NIÑOS	INMATRICULACION	121527/113/11	PARTIDA 5051691 DEL 13 DEENERO 2012	099 02 147 21 00 0000	1,193,400.00	DONACION	2018-12-26 18:31:21	
120	1231	5	BIENES INMUEBLES - TERRENOS - PREDIOS NO EDIFICADOS	TE/083/TELESECUNDARIA BENITO JUAREZ GARCIA	MONTE DE LAS CRUCES S/N BENITO JUAREZ BARRON NICOLAS ROMERO	BENITO JUAREZ BARRON	2 TRAMOS 82.62 Y 16.23 MTS. CON LIMITE DE RESTRICCIÓN DE BARRANCA DE LAS TINAJAS	3 TRAMOS 18.00, 16.70 Y 51.35 MTS. CON CONSULTORIO DE SALUBRIDAD, BIBLIOTECA Y PROPIEDAD PRIVADA	ORIENTE: 3 TRAMOS 12.52, 16.91 Y 06.00 MTS. CON ANDADOR SIN NOMBRE, CONSULTORIO DE SALUBRIDAD Y BIBLIOTECA	PONIENTE: 72.67 MTS. CON CALLE MONTE DE LAS CRUCES	3,776.84	0.00	2011-06-24	1,793,999.00	ESCUELA	INMATRICULACION	97747/172/2010	ASIENTO 5040591 FECHA 24 JUNIO 2011	099 16 088 06	6,987,154.00	ADJUDICACIÓN	2018-12-12 13:47:29	
121	1231	5	BIENES INMUEBLES - TERRENOS - PREDIOS NO EDIFICADOS	TE/084/PRIMARIA MARIANO MATAMOROS	CAMINO A DOLORES S/N SAN JUAN DE LAS TABLAS NICOLAS ROMERO	SAN JUAN DE LAS TABLAS	70.60 MTS. CON CAMINO A DOLORES	70.00 MTS. CON RESTRICCIÓN DE CANAL DE RIEGO	ORIENTE: 95.20 MTS. CON FRANCISCO BALDERAS	PONIENTE: 85.30 MTS. CON PROPIEDAD PRIVADA	6,310.55	0.00	2010-12-20	126,211.00	ESCUELA	INMATRICULACION	60370/39/10	ASIENTO 5030109 FECHA 20 DICIEMBRE 2010	099 14 001 03	9,465,825.00	ADJUDICACIÓN	2018-12-12 13:50:19	
122	1231	5	BIENES INMUEBLES - TERRENOS - PREDIOS NO EDIFICADOS	TE/235/TERRENO BALDIO	CERRADA PIÑA S/N BENITO JUAREZ BARRON NICOLAS ROMERO	BENITO JUAREZ BARRON	TERMINA EN PUNTA	32.46 MTS. CON PROPIEDAD PRIVADA	ORIENTE: 56.75 MTS. CON CERRADA PIÑA	PONIENTE: 68.00 MTS. CON PROPIEDAD PRIVADA	969.85	0.00	2012-01-06	148,531.20	TERRENO BALDIO	INMATRICULACION	88717/121/2010	PARTIDA 5051329 DEL 06 ENERO 2012	099 16 054 17 00 0000	1,794,222.50	DONACION	2018-12-27 16:27:18	
123	1231	5	BIENES INMUEBLES - TERRENOS - PREDIOS NO EDIFICADOS	TE/085/KINDER FEDERAL CALLI	JUAN SILVETI Y PIRULES S/N SAN ISIDRO SEGUNDA SECCION NICOLAS ROMERO	SAN ISIDRO LA PAZ	40.60 MTS. CON CERRADA NARANJOS Y PROPIEDAD PRIVADA	40.60 MTS. CON PROPIEDAD PRIVADA	ORIENTE: 18.00 MTS. CON CALLE PIRULES	PONIENTE: 18.00 MTS. CON CALLE JUAN SILVETI	1,638.91	0.00	2012-03-06	112,128.00	ESCUELA	INMATRICULACION	121525/112/11	FOLIO REAL ELECTRONICO 00147178 DEL 06/03/2012	099 02 024 05	2,950,038.00	ADJUDICACIÓN	2018-12-12 13:54:04	
124	1231	5	BIENES INMUEBLES - TERRENOS - PREDIOS NO EDIFICADOS	TE/086/ESCUELA MAGISTERIO NACIONAL Y POZO DE AGUA	AVENIDA LAS TORRES S/N SAN ISIDRO LA PAZ NICOLAS ROMERO	SAN ISIDRO LA PAZ	DOS TRAMOS 134.13 Y 20.00 MTS. CON ANDADOR MAGISTERIO NACIONAL Y POZO DE AGUA	SEIS TRAMOS 43.28, 19.96, 07.93, 49.07, 06.14 Y 32.69 MTS. CON AVENIDA LAS TORRES, POZO DE AGUA Y ACCESO AL POZO	ORIENTE: TRES TRAMOS 14.05, 09.05 Y 22.56 MTS. CON POZO DE AGUA, ACCESO AL POZO Y CAMINO A LA PRESA	PONIENTE: DOS TRAMOS 44.33 Y 03.00 MTS. CON CALLE MORELOS Y POZO DE AGUA	4,259.15	0.00	2012-03-06	2,864,278.38	ESCUELA	INMATRICULACION	101357/194/10	FOLIO REAL ELECTRONICO 00147175 DEL 06/03/2012	099 02 041 03	7,666,470.00	ADJUDICACIÓN	2018-12-12 13:59:02	
125	1231	5	BIENES INMUEBLES - TERRENOS - PREDIOS NO EDIFICADOS	TE/087/PRIMARIA "DANIEL DELGADILLO"	ROJO GOMEZ Y DANIEL DELGADILLO S/N SAN ISIDRO LA PAZ NICOLAS ROMERO	SAN ISIDRO LA PAZ	98.25 MTS. CON CALLE DANIEL DELGADILLO	3 TRAMOS 31.81, 18.82 Y 48.88 MTS. CON CAMPO DE FUTBOL	ORIENTE: 27.81 MTS. CON CALLE SAN MARTIN	PONIENTE: 3 TRAMOS 49.65, 01.52 Y 07.11 MTS. CON CALLE ROJO GOMEZ Y CAMPO DE FUTBOL	4,020.36	0.00	2011-08-25	2,716,277.84	ESCUELA	INMATRICULACION	121529/115/11	ASIENTO 5043871 DEL 25 DE AGOSTO DE 20112	099 020 056 06	7,236,648.00	DONACION	2018-12-21 12:54:13	
126	1231	5	BIENES INMUEBLES - TERRENOS - PREDIOS NO EDIFICADOS	TE/013/AREA DE DONACION	NARANJOS S/N CAMPESTRE LIBERACION NICOLAS ROMERO	CAMPESTRE LIBERACION	66.35 MTS. CON CALLE NARANJOS	62.24 MTS. CON ANDADOR SIN NOMBRE	PONIENTE: 14.00 MTS. CON PROPIEDAD PARTICULAR		435.60	0.00	1995-08-22	69,700.00	AREA DE DONACION	ESCRITURA PUBLICA	239 VOLUMEN 35 ESPECIAL CRESEM	PARTIDA 676 VOLUMEN 1282 LIBRO 1 SECCION 1A.	099 03 448 50 00 0000	740,520.00	DONACION	2018-12-11 12:18:17	
127	1231	5	BIENES INMUEBLES - TERRENOS - PREDIOS NO EDIFICADOS	TE/014/ESCUELA	OLIVOS LOTE 32 MANZANA 15 S/N CAMPESTRE LIBERACION NICOLAS ROMERO	CAMPESTRE LIBERACION	37.20, 63.52 Y 04.40 MTS. CON LOTES 15, 17 Y 18 CALLE OLIVOS Y LOTE 19	83.81 MTS. CON CALLE NOGALES	ORIENTE: 25.00 Y 25.00 MTS. CON LOTES 19 Y 14	PONIENTE: 25.00 Y 25.44 MTS. CON LOTE 18 Y CALLE JACARANDAS	3,748.32	0.00	1995-08-22	532,300.00	ESCUELA PRIMARIA	ESCRITURA PUBLICA	2033 VOLUMEN 35 ESPECIAL CRESEM	PARTIDA 682 VOLUMEN 1282 LIBRO 1 SECCION 1A.	099 03 446 32 00 0000	6,372,144.00	DONACION	2018-12-11 12:23:35	

NÚM. REG.	CLIENTE A	SUC. CLIENTE A	NOMBRE DE LA CUENTA	NOMBRE DEL INMUEBLE	UBICACIÓN	LOCALIDAD	MEDIDAS Y COLINDANCIAS				SUPERFICIE (M ²)	SUPERFICIE CONSTRUIDA (M ²)	FECHA DE ADQUISICIÓN	VALOR DE ADQUISICIÓN	USO	DOCUMENTO QUE ACREDITA LA POSESIÓN	NÚMERO DE ESCRITURA Y/O FECHA DEL CONTRATO	NÚMERO DEL REGISTRO PUEBLO DE LA PROPIEDAD	CLAVE CATASTRAL	VALOR CATASTRAL	MODALIDAD DE ADQUISICIÓN	FECHA DE ALTA	SITUACIÓN JURÍDICA DEL BIEN
							NORTE	SUR	ORIENTE	PONIENTE													
128	1231	5	BIENES INMUEBLES - TERRENOS - PREDIOS NO EDIFICADOS	TE/015/AREA DE DONACION	NARANJOS LOTE SIN NUMERO MANZANA SIN NUMERO S/N CAMPESTRE LIBERACION NICOLAS ROMERO	CAMPESTRE LIBERACION	35.00 MTS. CON CALLE NARANJOS	ORIENTE: 22.50 MTS. CON LIMITE DE COLONIA	PONIENTE: 27.00 MTS. CON CALLE JACARANDAS		365.00	0.00	1995-08-22	73,000.00	AREA DE DONACION	ESCRITURA PUBLICA	2038 VOLUMEN 35 ESPECIAL CRESEM	PARTIDA 678 VOLUMEN 1282 LIBRO 1 SECCION PRIMERA	099 02 469 50 00 0000	620,500.00	DONACION	2018-12-11 12:28:12	
129	1231	5	BIENES INMUEBLES - TERRENOS - PREDIOS NO EDIFICADOS	TE/016/AREA DE DONACION	CAPULINES Y FRESNOS LOTE 33 MANZANA 20 S/N CAMPESTRE LIBERACION NICOLAS ROMERO	CAMPESTRE LIBERACION	15.00 MTS. CON CALLE FRESNOS	15.00 MTS. CON CALLE CAPULINES	ORIENTE: 50.00 MTS. CON LOTES 10 Y 23	PONIENTE: 50.00 MTS. CON LOTES 11 Y 22	730.50	0.00	1995-08-22	109,700.00	AREA DE DONACION	ESCRITURA PUBLICA	2037 VOLUMEN 35 ESPECIAL CRESEM	PARTIDA 680 VOLUMEN 1282 LIBRO 1 SECCION PRIMERA	099 03 455 33 00 0000	1,241,850.00	DONACION	2018-12-11 12:34:33	
130	1231	5	BIENES INMUEBLES - TERRENOS - PREDIOS NO EDIFICADOS	TE/018/AREA DE DONACION	NOGALES Y JACARANDAS LOTE 32 MANZANA 15 S/N CAMPESTRE LIBERACION NICOLAS ROMERO	CAMPESTRE LIBERACION	15.00 MTS. CON LOTES 16 Y 17	15.00 MTS. CON CALLE OLIVOS	ORIENTE: 25.00 MTS. CON LOTES 3, 4 Y 5	PONIENTE: 25.00 MTS. CON LOTE 6	375.00	0.00	1995-08-22	75,000.00	AREA DE DONACION	ESCRITURA PUBLICA	2034 VOLUMEN 35 ESPECIAL CRESEM	PARTIDA 681 VOLUMEN 1282 LIBRO 1 SECCION PRIMERA	099 03 453 13 00 0000	637,500.00	DONACION	2018-12-11 12:41:02	
131	1231	5	BIENES INMUEBLES - TERRENOS - PREDIOS NO EDIFICADOS	TE/019/AREA DE DONACION	NOGALES Y FRESNOS LOTE 55 MANZANA 18 S/N CAMPESTRE LIBERACION NICOLAS ROMERO	CAMPESTRE LIBERACION	15.00 MTS. CON CALLE NOGALES	15.00 MTS. CON CALLE FRESNOS	ORIENTE: 50.00 MTS. CON LOTES 39 Y 16	PONIENTE: 50.00 MTS. CON LOTES 38 Y 17	750.00	0.00	1995-08-22	112,500.00	AREA DE DONACION	ESCRITURA PUBLICA	2036 VOLUMEN 35 ESPECIAL CRESEM	PARTIDA 684 VOLUMEN 1282 LIBRO 1 SECCION PRIMERA	099 03 448 55 0000	1,275,000.00	DONACION	2018-12-19 16:45:58	
132	1231	5	BIENES INMUEBLES - TERRENOS - PREDIOS NO EDIFICADOS	TE/341/CLINICA DE LA MUJER	SIN NOMBRE S/N ZARAGOZA NICOLAS ROMERO	ZARAGOZA	39.80 MTS. CON PROPIEDAD DEL H. AYUNTAMIENTO	40.17 MTS. CON PROPIEDAD DE LOS VENDEDORES	EN DOS TRAMOS 02.90 Y 15.90 MTS. CON RESTRICCIÓN DE RIO SAN PEDRO	18.50 MTS. CON CALLE SIN NOMBRE	750.00	0.00	2007-11-08	450,000.00	CLINICA DE LA MUJER	INMATRICULACION	4383/171/06	ASIENTO 1048 VOLUMEN 1685	099 01 112 20 00 0000	1,500,000.00	DONACION	2018-12-24 14:14:16	
133	1231	5	BIENES INMUEBLES - TERRENOS - PREDIOS NO EDIFICADOS	TE/142/CLINICA DE LA MUJER	SIN NOMBRE S/N ZARAGOZA PRIMERA SECCION NICOLAS ROMERO	ZARAGOZA	37.86 MTS. CON PROPIEDAD DE LOS VENDEDORES	39.80 MTS. CON PROPIEDAD DEL H. AYUNTAMIENTO	19.42 MTS. CON RESTRICCIÓN DEL RIO SAN PEDRO	19.32 MTS. CON CALLE SIN NOMBRE	750.00	0.00	2007-11-08	450,000.00	CLINICA DE LA MUJER	INMATRICULACION	4382/170/06	ASIENTO 1047 VOLUMEN 1685	099 01 112 21 00 0000	5,272,800.00	DONACION	2018-12-24 14:19:00	
134	1231	5	BIENES INMUEBLES - TERRENOS - PREDIOS NO EDIFICADOS	TE/020/TERRENO BALDIO	CAMINO NACIONAL S/N INDEPENDENCIA 1A. SECCION NICOLAS ROMERO	INDEPENDENCIA	38.00 MTS. CON CALLE LUIS ECHEVERRIA ALVAREZ	{3 LINEAS} 19.90, 19.15 Y 18.00 MTS. CON LOTES 12, 2 Y 13	ORIENTE: (3 LINEAS) 08.00, 20.00 Y 24.27 MTS. CON LOTE 13 Y CALLE CAMINO NACIONAL	PONIENTE: (2 LINEAS) 02.00 Y 14.00 MTS. CON LOTE 12 Y CALLE LUIS ECHEVERRIA ALVAREZ	1,212.72	0.00	1996-02-13	134,600.00	TERRENO BALDIO	ESCRITURA PUBLICA	2189 VOLUMEN 37 ESPECIAL CRESEM	PARTIDA 11 VOLUMEN 1330 LIBRO 1 SECCION PRIMERA	099 04 303 19 00 0000	2,182,896.00	DONACION	2018-12-11 12:47:21	
135	1231	5	BIENES INMUEBLES - TERRENOS - PREDIOS NO EDIFICADOS	TE/021/PREPARATORIA 262	URUÉS Y TORDOS LOTE 01 MANZANA 716 S/N GRAJAS GUADALUPE NICOLAS ROMERO	GRAJAS GUADALUPE	NOROESTE: 80.20 MTS. CON CALLE TORDOS	SURESTE: 62.00 MTS. CON CALLE FAISANES	ESTE: 146.30 MTS. CON CALLE URUES	119.35 MTS. CON CALLE NEGRETAS	6,468.01	0.00	1994-07-21	134,600.00	ESCUELA	ESCRITURA PUBLICA	187 VOLUMEN ESPECIAL 7	PARTIDA 75 VOLUMEN 1246 LIBRO 1 SECCION PRIMERA	099 02 716 39 00 0000	9,702,015.00	DONACION	2018-12-11 12:50:26	
136	1231	5	BIENES INMUEBLES - TERRENOS - PREDIOS NO EDIFICADOS	TE/063/AREA DE DONACION, CASA DE MAESTROS	CALLE SIN NOMBRE LOTE 01 MANZANA 114 S/N PROGRESO INDUSTRIAL NICOLAS ROMERO	PROGRESO INDUSTRIAL	13.49 MTS. CON CALLE SIN NOMBRE	17.40 MTS. CON LOTES 2 Y 3	ORIENTE: 12.22 MTS. CON CALLE SIN NOMBRE	PONIENTE: 11.60 MTS. CON LOTE 22	183.95	0.00	1994-07-21	28,254.72	AREA DE DONACION, CASA DE LOS MAESTROS	ESCRITURA PUBLICA	200 VOLUMEN ESPECIAL 10	PARTIDA 76 VOLUMEN 1246 LIBRO 1 SECCION 1	099 01 152 01 0000	331,110.00	DONACION	2018-12-11 17:34:56	
137	1231	5	BIENES INMUEBLES - TERRENOS - PREDIOS NO EDIFICADOS	TE/237/CANCHAS	AVENIDA PRINCIPAL LOTE 1 MANZANA 499 S/N CLARA CORDOVA MORAN NICOLAS ROMERO	CLARA CORDOVA MORAN	30.00 MTS. CON AVENIDA PRINCIPAL	30.00 MTS. CON ANDADOR 15	ORIENTE: 40.00 MTS. CON ANDADOR 6	PONIENTE: 40.00 MTS. CON ANDADOR 5	1,200.00	0.00	1994-07-21	184,320.00	TERRENO BALDIO	ESCRITURA PUBLICA	194 VOLUMEN 4 ESPECIAL	PARTIDA 65 VOLUMEN 1246 LIBRO 1 SECCION PRIMERA	099 02 499 01 00 0000	1,800,000.00	PERMUTA/ EXPROPIACIÓN	2018-12-27 17:41:14	
138	1231	5	BIENES INMUEBLES - TERRENOS - PREDIOS NO EDIFICADOS	TE/238/KINDER	ANDADORES 2, 13 Y 19 LOTE 4 MANZANA 512 S/N CLARA CORDOVA MORAN NICOLAS ROMERO	CLARA CORDOVA MORAN	28.00 MTS. CON LOTE 3	42.93 MTS. CON ANDADOR 13	ORIENTE: 39.22 MTS. CON ANDADOR 19	PONIENTE: 36.40 MTS. CON ANDADOR 2	1,294.95	0.00	1994-07-21	198,904.32	TERRENO BALDIO	ESCRITURA PUBLICA	189 VOLUMEN ESPECIAL 9	PARTIDA 71 VOLUMEN 1246 LIBRO 1 SECCION PRIMERA	099 02 512 04 00 0000	1,942,425.00	DONACION	2018-12-27 17:43:36	
139	1231	5	BIENES INMUEBLES - TERRENOS - PREDIOS NO EDIFICADOS	TE/064/PRIMARIA "FRANCISCO SARABIA"	LOTE 06 MANZANA 504 S/N CLARA CORDOVA MORAN LA MAGUEYERA NICOLAS ROMERO	CLARA CORDOVA MORAN	17.60, 52.50 Y 04.50 MTS. CON LOTE 5 Y ANDADOR 15 Y ANDADOR 16	71.75 MTS. CON COLONIA FRANCISCO SARABIA	ORIENTE: 44.50 Y 08.75 MTS. CON ANDADOR 3 Y LOTE 7	PONIENTE: 11.70, 30.60 Y 10.95 MTS. CON LOTES 4, 5 Y AVENIDA DE LOS PAJAROS	3,138.66	0.00	1994-07-21	482,113.54	ESCUELA	ESCRITURA PUBLICA	190 VOLUMEN ESPECIAL 10	PARTIDA 70 VOLUMEN 1246 LIBRO 1 SECCION PRIMERA	099 02 504 06 0000	4,707,990.00	DONACION	2018-12-11 17:41:49	
140	1231	5	BIENES INMUEBLES - TERRENOS - PREDIOS NO EDIFICADOS	TE/239/CENTRO DE SALUD	AVENIDA PRINCIPAL LOTE 3 MANZANA 443 S/N CLARA CORDOVA MORAN NICOLAS ROMERO	CLARA CORDOVA MORAN	30.00 MTS. CON LOTES 4 Y 2	30.00 MTS. CON AVENIDA PRINCIPAL	ORIENTE: 24.00 MTS. CON ANDADOR 9	PONIENTE: 24.00 MTS. CON COLINDA CON ANDADOR 8	720.00	0.00	1994-07-21	0.00	CENTRO DE SALUD	ESCRITURA PUBLICA	198 VOLUMEN ESPECIAL 8	PARTIDA 72 VOLUMEN 1246 LIBRO 1 SECCION PRIMERA	099 02 443 03 00 0000	1,080,000.00	DONACION	2018-12-29 20:35:07	
141	1231	5	BIENES INMUEBLES - TERRENOS - PREDIOS NO EDIFICADOS	TE/240/BIBLIOTECA	AVENIDA PRINCIPAL LOTE 1 MANZANA 496 S/N CLARA CORDOVA MORAN NICOLAS ROMERO	CLARA CORDOVA MORAN	15.00 MTS. CON AVENIDA PRINCIPAL	15.00 MTS. CON LOTE 2	ORIENTE: 16.00 MTS. CON ANDADOR 9	PONIENTE: 16.00 MTS. COLINDA CON LOTES 9 Y 8	240.00	0.00	1994-07-21	36,864.00	AREA DE DONACION	ESCRITURA PUBLICA	197 VOLUMEN ESPECIAL 7	PARTIDA 68 VOLUMEN 1246 LIBRO 1 SECCION PRIMERA	099 02 496 01 00 0000	360,000.00	DONACION	2018-12-27 17:48:01	
142	1231	5	BIENES INMUEBLES - TERRENOS - PREDIOS NO EDIFICADOS	TE/241/KINDER	NOGALES Y OLIVOS LOTE SIN NUMERO MANZANA 14 S/N CAMPESTRE LIBERACION NICOLAS ROMERO	CAMPESTRE LIBERACION	04.00 Y 16.00 MTS. CON PROPIEDAD PARTICULAR Y CALLE OLIVOS	20.00 MTS. CON CALLE NOGALES	ORIENTE: 50.00 MTS. CON LOTES 13 Y 12	PONIENTE: 50.00 MTS. CON LOTE SIN NUMERO Y AREA DE DONACION	996.40	0.00	1995-08-22	147,500.00	TERRENO BALDIO	ESCRITURA PUBLICA	2041 VOLUMEN 35 ESPECIAL	PARTIDA 677 VOLUMEN 1282 LIBRO 1 SECCION PRIMERA	099 03 450 13 00 0000	1,494,600.00	DONACION	2018-12-27 18:11:18	
143	1231	5	BIENES INMUEBLES - TERRENOS - PREDIOS NO EDIFICADOS	TE/022/TERRENO BALDIO	NOGALES LOTE 14 MANZANA 14 S/N CAMPESTRE LIBERACION NICOLAS ROMERO	CAMPESTRE LIBERACION	119.00 MTS. CON PROPIEDAD PARTICULAR	108.50 MTS. CON CALLE NOGALES	ORIENTE: 50.00 MTS. CON LOTES SIN NUMERO (AREA DE DONACION)		2,712.50	0.00	1995-08-22	385,200.00	TERRENO BALDIO	ESCRITURA PUBLICA	2040 VOLUMEN 35 ESPECIAL CRESEM	PARTIDA 679 VOLUMEN 1282 LIBRO 1 SECCION PRIMERA	099 02 450 50 00 0000	4,611,250.00	DONACION	2018-12-11 12:53:29	

NUM. PROG.	CUENTA A.	SUBCUENTA	NOMBRE DE LA CUENTA	NOMBRE DEL INMUEBLE	UBICACIÓN	LOCALIDAD	MEDIDAS Y COLINDANCIAS				SUPERFICIE (M ²)	SUPERFICIE CONSTRUIDA (M ²)	FECHA DE ADQUISICIÓN	VALOR DE ADQUISICIÓN	USO	DOCUMENTO QUE ACREDITA LA POSESIÓN	NÚMERO DE ESCRITURA Y/O FECHA DE CONTRATO	NÚMERO DEL REGISTRO PÚBLICO DE LA PROPIEDAD	CLAVE CATASTRAL	VALOR CATASTRAL	MODALIDAD DE ADQUISICIÓN	FECHA DE ALTA	SITUACIÓN JURÍDICA DEL BIEN
							NORTE	SUR	ORIENTE	PONIENTE													
124	1231	5	BIENES INMUEBLES - TERRENOS - PREDIOS NO EDIFICADOS	TE/242/IGLESIA	FRANCISCO I. MADERO, RAYON Y ZAPATA LOTE 1 MANZANA 40 S/N JORGE JIMENEZ CANTU NICOLAS ROMERO	JORGE JIMENEZ CANTU	125.00 MTS. CON CALLE FRANCISCO I. MADERO	118.00 MTS. CON CALLE RAYON	ORIENTE: 12.00 MTS. CON CALLE EMILIANO ZAPATA		591.40	0.00	1995-10-02	94,600.00	TERRENO BALDIO	ESCRITURA PUBLICA	2070 VOLUMEN 35 ESPECIAL CRESEM	PARTIDA 740 VOLUMEN 1282 LIBRO 1 SECCION PRIMERA	099 04 239 01 00 0000	1,005,380.00	DONACION	2018-12-27 18:13:57	
125	1231	5	BIENES INMUEBLES - TERRENOS - PREDIOS NO EDIFICADOS	TE/244/PRIMARIA	HIDALGO, ZAPATA Y ROJO GOMEZ LOTE 1 MANZANA 42 S/N JORGE JIMENEZ CANTU NICOLAS ROMERO	JORGE JIMENEZ CANTU	150.00 MTS. CON CALLE ALLENDE	150.00 MTS. CON CALLE HIDALGO	ORIENTE: 40.00 MTS. CON CALLE EMILIANO ZAPATA	PONIENTE: 40.00 MTS. CON CALLE JAVIER ROJO GOMEZ	5,473.02	0.00	1995-10-02	777,200.00	TERRENO BALDIO	ESCRITURA PUBLICA	2069 VOLUMEN 35 ESPECIAL CRESEM	PARTIDA 739 VOLUMEN 1282 LIBRO 1 SECCION PRIMERA	099 04 203 01 00 0000	9,304,134.00	DONACION	2018-12-27 18:18:45	
126	1231	5	BIENES INMUEBLES - TERRENOS - PREDIOS NO EDIFICADOS	TE/065/CASA DEL ABUELO AP	ANDADOR DIEZ LOTE 8 IMMANZANA 535 LA MAGUEYERA S/N CLARA CORDOVA MORAN LA MAGUEYERA NICOLAS ROMERO	CLARA CORDOVA MORAN	98.10 MTS. CON ANDADOR 10		ORIENTE: 45.95 MTS. CON CALLE LOTE 7	PONIENTE: 47.05 MTS. CON CALLE PERDIZ	185.87	0.00	1996-01-18	37,200.00	CASA DEL ABUELO	ESCRITURA PUBLICA	2190 VOLUMEN 37 ESPECIAL CRESEM	PARTIDA 1021 VOLUMEN 1282 LIBRO 1 SECCION PRIMERA	099 02 535 08 0000	278,805.00	DONACION	2018-12-11 17:44:54	
127	1231	5	BIENES INMUEBLES - TERRENOS - PREDIOS NO EDIFICADOS	TE/023/AREA DE DONACION	ESCOBEDO Y CARRANZA LOTE 03 MANZANA 523 S/N JORGE JIMENEZ CANTU (SECCION CAPULINES) NICOLAS ROMERO	JORGE JIMENEZ CANTU	07.60 MTS. CON LOTE 1		ORIENTE: 88.80 MTS. CON CALLE ESCOBEDO	PONIENTE: 87.80 MTS. CON CALLE CARRANZA	331.18	0.00	1996-02-02	66,200.00	AREA DE DONACION	ESCRITURA PUBLICA	2153 VOLUMEN 37 ESPECIAL CRESEM	PARTIDA 1056 VOLUMEN 1282 LIBRO 1 SECCION PRIMERA	099 04 323 03 00 0000	563,006.00	DONACION	2018-12-11 14:32:52	
128	1231	5	BIENES INMUEBLES - TERRENOS - PREDIOS NO EDIFICADOS	TE/245/AREA DE DONACION	PRIMAVERA Y ESPERANZA S/N LOMA DE LA CRUZ NICOLAS ROMERO	LOMA DE LA CRUZ	67.61, 16.80 Y 07.00 MTS. CON LOTES 01 AL 10	19.80 Y 76.50 MTS. CON LOTE 1 Y CALLE ESPERANZA	ORIENTE: 10.00 MTS. CON CALLE PRIMAVERA	PONIENTE: 32.50 MTS. CON CALLE SIN NOMBRE	1,946.00	0.00	1996-08-26	210,200.00	AREA DE DONACION	ESCRITURA PUBLICA	2195 VOLUMEN 38 ESPECIAL CRESEM	PARTIDA 799 VOLUMEN 1330 LIBRO 1 SECCION PRIMERA	099 03 044 74 00 0000	3,308,200.00	DONACION	2018-12-27 18:21:26	
129	1231	5	BIENES INMUEBLES - TERRENOS - PREDIOS NO EDIFICADOS	TE/246/AREA DE DONACION	LOTE 1 MANZANA 12 FRACCIONAMIENTO LA COLMENA S/N LA COLMENA NICOLAS ROMERO	LA COLMENA	NORESTE: EN LINEA CURVA 12.75, 09.20, 10.70, 09.55, 07.75, 08.15, 17.15, 06.25 Y 23.00 MTS. CON CALLE TRESOL	SURESTE: EN LINEA CURVA 79.37 MTS. COLINDA CON CALLE AZAFRAN	SUROESTE: 31.50 MTS. CON LINEA DE ALTA TENSION		679.63	0.00	1996-08-29	101,900.00	AREA DE DONACION	ESCRITURA PUBLICA	2187 VOLUMEN 37 ESPECIAL CRESEM	PARTIDA 829 VOLUMEN 1330 LIBRO 1 SECCION PRIMERA	099 03 000 04 473 7000	1,223,334.00	DONACION	2018-12-27 18:33:07	
130	1231	5	BIENES INMUEBLES - TERRENOS - PREDIOS NO EDIFICADOS	TE/065/IGLESIA	VISTA DEL VALLE LOTE 15 MANZANA 301 S/N VISTA HERMOSA NICOLAS ROMERO	VISTA HERMOSA	04.16 MTS. CON LOTE 16	03.78 MTS. CON CALLE VISTA DEL VALLE	ORIENTE: 22.85 MTS. CON LOTE 14	PONIENTE: 22.85 MTS. CON PRIVADA VISTA DEL VALLE	90.14	0.00	1996-08-21	0.00	IGLESIA	ESCRITURA PUBLICA	2196 VOLUMEN 38 ESPECIAL CRESEM	PARTIDA 680 VOLUMEN 1330 LIBRO 1 SECCION PRIMERA	099 03 301 15 0000	162,252.00	DONACION	2018-12-11 17:52:39	
131	1231	6	BIENES INMUEBLES - TERRENOS - CAMPOS DEPORTIVOS (SIN INSTALACIONES)	TE/001/FRONTON	ALDAMA LOTE 05 MANZANA 28 S/N PROGRESO INDUSTRIAL NICOLAS ROMERO	PROGRESO INDUSTRIAL	NORESTE: 62.47 MTS. CALLE ALDAMA	SURESTE: 2 LINEAS 14.00 MTS. Y 17.72 MTS. CALLE S/N NOMBRE	SUR: 2 LINEAS 7.00 MTS. Y 09.00 MTS. CALLE SIN NOMBRE	SUROESTE: 5 LINEAS 26.00 MTS., 04.25 MTS., 07.00 MTS., 05.40 MTS. Y 14.50 MTS. CALLE ADOLFO LOPEZ MATEOS Y CALLE ABASOLO	2,189.58	0.00	2001-03-30	12,611,443.31	FRONTON	ESCRITURA PUBLICA	146725 VOL. 2141	PART. 994 VOL. 1487	099 04 037 08 0000	3,941,244.00	DONACION	2018-12-07 11:29:37	
132	1231	6	BIENES INMUEBLES - TERRENOS - CAMPOS DEPORTIVOS (SIN INSTALACIONES)	TE/004/CAMPO	CHOPO LOTE 06 MANZANA 02 S/N PROGRESO INDUSTRIAL NICOLAS ROMERO	PROGRESO INDUSTRIAL	101.48 MTS. CALLE SIN NOMBRE	80.85 MTS. CALLE CHOPO	3 LINEAS 62.62, 34.09 Y 26.74 MTS. LOTES 34 Y 5 CALLE BELDIT	144.80 MTS. CALLE CORREGIDORA	11,884.13	0.00	2001-03-30	6,690,384.90	CAMPO	ESCRITURA PUBLICA	146741 VOLUMEN 2141	PARTIDA 935 VOLUMEN 1487 LIBRO 1 SECC 1ª	099 04 028 01 00 0000	21,391,434.00	DONACION	2018-12-10 11:15:38	
133	1231	6	BIENES INMUEBLES - TERRENOS - CAMPOS DEPORTIVOS (SIN INSTALACIONES)	TE/038/CASA HABITACION	LOTE 0032 MANZANA PORCION 10 S/N LIBERTAD NICOLAS ROMERO	LIBERTAD	02.05 MTS. CON VIA CORTA A MORELIA	10.60 MTS. CON CALLE CONDOMINIO VISTA BELLA	ORIENTE: 26.60 MTS. CON LOTES 18 Y 19	PONIENTE: 27.50 MTS. CON CALLE DE LOS PINOS	164.74	0.00	1998-05-26	0.00	CASA HABITACION	ESCRITURA PUBLICA	25885 VOLUMEN ESPECIAL 467	PARTIDA 631 VOLUMEN 399	099 04 320 02 01 0024	297,058.00	DONACION	2018-12-27 19:37:37	
134	1231	6	BIENES INMUEBLES - TERRENOS - CAMPOS DEPORTIVOS (SIN INSTALACIONES)	TE/008/CAMPO	COMONFORT LOTE 01 MANZANA 16 S/N BARRON NICOLAS ROMERO	BARRON	NOROESTE: 3 LINEAS 49.08, 30.40 Y 11.20 MTS. CON ZONA FEDERAL DEL RIO GRANDE	SUROESTE: 3 LINEAS 71.78, 07.70 Y 09.84 MTS. CON CALLE COMONFORT Y RETORNO COMONFORT	SURESTE: 4 LINEAS 25.96, 18.37 20.80 Y 23.65 MTS. CON RETORNO COMONFORT Y LOTE 2	NOROESTE: 3 LINEAS 79.62, 47.04 Y 18.17 MTS. CON ZONA FEDERAL DEL RIO GRANDE	9,622.04	0.00	2005-02-18	2,044,675.00	CAMPO DE FUTBOL	ESCRITURA PUBLICA	22031 VOLUMEN 531	PARTIDA 691 AL 699 VOLUMEN 1707 LIBRO 1	099 02 425 22 00 0000	17,800,774.00	DONACION	2018-12-11 12:00:40	
135	1231	6	BIENES INMUEBLES - TERRENOS - CAMPOS DEPORTIVOS (SIN INSTALACIONES)	TE/162/JARDINES, AREA VERDE	JAZMIN S/N LOMAS DEL LAGO NICOLAS ROMERO	LOMAS DEL LAGO	33.75 MTS. CON CIRCUITO MARGARITAS	33.75 MTS. CON CALLE JAZMIN	ORIENTE: 07.00 MTS. CON CIRCUITO MARGARITAS	PONIENTE: 07.00 MTS. CON CIRCUITO MARGARITAS	236.52	0.00	2011-12-09	0.00	AREA VERDE	INMATRICULACION	121523/111/11	PARTIDA 5050440	099 02 640 16 00 0000	402,884.00	DONACION	2018-12-27 20:17:02	
136	1231	6	BIENES INMUEBLES - TERRENOS - CAMPOS DEPORTIVOS (SIN INSTALACIONES)	TE/112/CAMPO DE FUTBOL	30 DE SEPTIEMBRE ESQUINA LOMA DE SAN JOSE S/N MORELOS NICOLAS ROMERO	MORELOS	91.70 MTS. CON PROPIEDAD PRIVADA	120.20 MTS. CON CALLE LOMA DE SAN JOSE	ORIENTE: 68.00 MTS. CON PROPIEDAD PRIVADA	PONIENTE: 74.20 MTS. CON CALLE 30 DE SEPTIEMBRE	7,229.39	0.00	2007-04-16	3,605,405.23	CAMPO DE FUTBOL	INMATRICULACION	4379/167/06	ASIENTO 909 VOLUMEN 1685 LIBRO 1A. SECCION 1A.	099 04 189 03 00 0000	12,289,963.00	DONACION	2018-12-21 14:48:22	


CANTON	CANTON	SUCCURSALE	NOMBRE DE LA CUENTA	NOMBRE DEL INMUEBLE	UBICACION	LOCALIDAD	MEDIDAS Y COLINDANCIAS				SUPERFICIE (M2)	SUPERFICIE CONSTRUIDA (M2)	FECHA DE ADQUISICION	VALOR DE ADQUISICION	USO	DOCUMENTO QUE ACREDITA LA POSESION	NUMERO DE ESCRITURA Y/O FECHA DEL CONTRATO	NUMERO DE REGISTRO PUBLICO DE LA PROPIEDAD	CLAVE CATASTRAL	VALOR CATASTRAL	MODALIDAD DE ADQUISICION	FECHA DE ALTA	SITUACION JURIDICA DEL BIEN
							NORTE	SUR	ORIENTE	PONIENTE													
157	1231	6	BIENES INMUEBLES - TERRENOS - CAMPOS DEPORTIVOS (SIN INSTALACIONES)	TE/222/CAMPO DE FUTBOL	ZACATECAS LOTE 1 MANZANA 271 S/N SAN ILDEFONSO NICOLAS ROMERO	SAN ILDEFONSO	02.25, 44.50, 42.50, 16.00, 11.30 Y 01.56 MTS. CON ANDADOR SIN NOMBRE	62.50 Y 48.50 MTS. CON RIO	ORIENTE: 81.60 MTS. CON CALLE SIN NOMBRE	ORIENTE: 78.50 MTS. CON LIMITE DE COLONIA	10,120.76	0.00	1995-07-12	1,012,100.00	CAMPO DE FUTBOL	ESCRITURA PUBLICA	1969 VOLUMEN ESPECIAL 34 CRESEM	PARTIDA 596 VOLUMEN 1282 LIBRO 1 SECCION 1A	099 01 271 01 00 0000	20,241,520.00	DONACION	2018-12-27 17:07:48	
158	1231	6	BIENES INMUEBLES - TERRENOS - CAMPOS DEPORTIVOS (SIN INSTALACIONES)	TE/113/CAMPO DE FUTBOL	CARRETERA NICOLAS ROMERO- ATIZAPAN S/N LA COLMENA NICOLAS ROMERO	LA COLMENA	EN DOS TRAMOS 78.50 Y 32.30 MTS. CON RESTRICCION DE CARRETERA NICOLAS ROMERO-ATIZAPAN	80.20 MTS. CON CALLE COLORINES	ORIENTE: 140.00 MTS. CON PROPIEDAD PRIVADA	PONIENTE: 115.40 MTS. CON PROPIEDAD PRIVADA	12,875.00	0.00	2014-09-05	19,776,000.00	CAMPO DE FUTBOL	INMATRICULACION	159072/270/2011	FOLIO REAL ELECTRONICO 00280297	099 02 336 07 00 0000	23,818,750.00	DONACION	2018-12-21 14:50:52	
159	1231	6	BIENES INMUEBLES - TERRENOS - CAMPOS DEPORTIVOS (SIN INSTALACIONES)	TE/197/AREA VERDE	CARRETERA PRINCIPAL A NICOLAS ROMERO Y CALLE BUENOS AIRES S/N SAN ILDEFONSO NICOLAS ROMERO	SAN ILDEFONSO	EN TRES TRAMOS 20.50, 35.00 Y 26.90 MTS. CON LIMITE DE RESTRICCION DEL RIO	EN DOS TRAMOS 55.00 Y 23.00 MTS. CON LIMITE DE RESTRICCION A CARRETERA NICOLAS ROMERO	ORIENTE: 09.40 MTS. CON CALLE BUENOS AIRES	PONIENTE: TERMINA EN PUNTA	544.09	0.00	2012-06-11	0.00	AREA VERDE	INMATRICULACION	141650/183/11	FOLIO REAL ELECTRONICO 00150499	099 01 189 04 00 0000	1,088,180.00		2018-12-27 20:32:33	
160	1231	6	BIENES INMUEBLES - TERRENOS - CAMPOS DEPORTIVOS (SIN INSTALACIONES)	TE/114/CAMPO POLVORIN	SOR JUANA INES DE LA CRUZ Y MONTES DE OCA S/N LIBERTAD NICOLAS ROMERO	LIBERTAD	91.17 MTS. CON VICENTE JIMENEZ	95.72 MTS. CON CARLOS HERNANDEZ R.	ORIENTE: 123.12 MTS. CON CALLE MONTES DE OCA	PONIENTE: 123.72 MTS. CON CALLE SOR JUANA INES DE LA CRUZ	11,506.72	0.00	2011-02-14	7,479,368.00	CAMPO DE FUTBOL	INMATRICULACION	60386/51/2010	ASIENTO 5032882 FECHA 14 FEBRERO 2011	099 03 505 23 00 0000	19,561,424.00	DONACION	2018-12-24 14:10:41	
161	1231	6	BIENES INMUEBLES - TERRENOS - CAMPOS DEPORTIVOS (SIN INSTALACIONES)	TE/195/AREA VERDE	GUADALUPE VICTORIA S/N INDEPENDENCIA NICOLAS ROMERO	INDEPENDENCIA	49.80 MTS. CON CALLE GUADALUPE VICTORIA	EN TRES TRAMOS 28.60, 13.00 Y 12.00 MTS. CON PROPIEDAD PRIVADA Y CALLE SIN NOMBRE	ORIENTE: TERMINA EN PUNTA	PONIENTE: 05.80 MTS. CON PROPIEDAD PRIVADA	128.00	0.00	2012-06-11	0.00	AREA VERDE	INMATRICULACION	141627/173/11	FOLIO REAL ELECTRONICO 00150483	099 04 496 03 00 0000	230,400.00		2018-12-27 20:36:19	
162	1231	6	BIENES INMUEBLES - TERRENOS - CAMPOS DEPORTIVOS (SIN INSTALACIONES)	TE/115/CAMPO DE FUTBOL	AVENIDA LAS FLORES Y AMAPOLA S/N VISTA HERMOSA NICOLAS ROMERO	VISTA HERMOSA	2 TRAMOS 55.67 Y 49.78 MTS. CON FAMILIA MANCILLA Y PROPIEDAD PRIVADA	5 TRAMOS 65.40, 21.05, 03.71, 21.78 Y 23.47 MTS. CON AVENIDA DE LAS FLORES Y PROPIEDAD PRIVADA	ORIENTE: 54.88 MTS. CON FAMILIA MANCILLA	PONIENTE: 3 TRAMOS 09.66, 66.72 Y 12.06 MTS. CON PROPIEDAD PRIVADA, CALLE AMAPOLA Y PROPIEDAD PRIVADA	7,783.75	0.00	2010-12-20	9,340,500.00	CAMPO DE FUTBOL	INMATRICULACION	60339/26/2010	ASIENTO 5029503 FECHA 20 DICIEMBRE 2010	099 03 346 01 00 0000	14,010,750.00	DONACION	2018-12-21 14:56:01	
163	1231	6	BIENES INMUEBLES - TERRENOS - CAMPOS DEPORTIVOS (SIN INSTALACIONES)	TE/116/CAMPO DE FUTBOL	AVENIDA JUAREZ Y CONSTITUCIONALISTAS S/N JUAREZ CENTRO NICOLAS ROMERO	JUAREZ CENTRO	2 TRAMOS 03.40 Y 76.00 MTS. CON AVENIDA JUAREZ	52.40 MTS. CON AVENIDA CONSTITUCION	ORIENTE: 4 TRAMOS EN LINEA QUEBRADA 10.80, 49.30, 20.20 Y 12.50 MTS. CON ESCUELA PRIMARIA CLUB DE LEONES	PONIENTE: 110.56 MTS. CON CALLE ANASTACIO BUSTAMANTE	5,739.03	0.00	2007-02-22	2,869,500.00	CAMPO DE FUTBOL	INMATRICULACION	4377/165/06	ASIENTO 883 VOLUMEN 1685 LIBRO 1A, SECCION 1A.	099 01 077 22 00 0000	12,625,866.00	DONACION	2018-12-21 15:10:22	
164	1231	6	BIENES INMUEBLES - TERRENOS - CAMPOS DEPORTIVOS (SIN INSTALACIONES)	TE/201/CANCHA DEPORTIVA SANTA ANITA	ADOLFO LOPEZ MATEOS Y FRANCISCO I. MADERO S/N SANTA ANITA NICOLAS ROMERO	SANTA ANITA	2 TRAMOS 75.04 Y 96.85 MTS. CON ESCUELA PRIMARIA VENUSTIANO CARRANZA Y ESCUELA SECUNDARIA HIMNO NACIONAL	6 TRAMOS 13.94, 10.65, 69.90, 06.42, 00.50 Y 00.98 MTS. CON CALLE ADOLFO LOPEZ MATEOS Y PROPIEDAD PRIVADA	ORIENTE: 3 TRAMOS 03.29, 15.64 Y 44.81 MTS. CON CALLE PROLONGACION FRANCISCO I. MADERO	PONIENTE: 4 TRAMOS 13.38, 19.92, 19.30 Y 24.37 MTS. CON PROPIEDAD PRIVADA	9,874.24	0.00	2012-02-09	2,943,099.77	CAMPO DE FUTBOL	INMATRICULACION	121562/130/2011	PARTIDA 5051407 09 ENERO 2012	099 01 049 08 00 0000	19,748,480.00	DONACION	2018-12-26 18:15:56	
165	1231	6	BIENES INMUEBLES - TERRENOS - CAMPOS DEPORTIVOS (SIN INSTALACIONES)	TE/117/CAMPO DEPORTIVO	EX HACIENDA LA ENCARNACION S/N EL TRAFICO NICOLAS ROMERO	EL TRAFICO	114.34 MTS. CON PROPIEDAD PRIVADA	130.58 MTS. CON PROPIEDAD PRIVADA	ORIENTE: 68.05 MTS. CON ESCUELA DE EDUCACION ESPECIAL	PONIENTE: 67.71 MTS. CON CALLE ENCARNACION	8,244.31	0.00	2010-12-20	7,213,771.25	CAMPO DE FUTBOL	INMATRICULACION	60376/45/2010	ASIENTO 5030131 FECHA 20 DICIEMBRE 2010	099 05 060 02 00 0000	14,015,327.00	DONACION	2018-12-21 16:48:29	
166	1231	6	BIENES INMUEBLES - TERRENOS - CAMPOS DEPORTIVOS (SIN INSTALACIONES)	TE/012/TERRENO BALDIO	ADOLFO LOPEZ MATEOS LOTE 29 MANZANA 481 S/N FRANCISCO SARABIA NICOLAS ROMERO	FRANCISCO SARABIA	40.00 Y 40.02 MTS. CON LOTE 25, 26, 27, Y 28 Y CALLE ADOLFO LOPEZ MATEOS	80.00 MTS. CON LOTES DEL 10 AL 18	ORIENTE: 48.50 MTS. CON LOTES DEL 1 AL 6	PONIENTE: 19.50 Y 23.00 MTS. CON LOTES 23 Y 28	2,907.70	0.00	1998-05-28	0.00	TERRENO BALDIO	ESCRITURA PUBLICA	25869 VOLUMEN 467 ESPECIAL CRESEM	PARTIDA 1996 VOLUMEN 1355	099 02 481 43 00 0000	5,233,860.00	DONACION	2018-12-28 13:45:58	
167	1231	6	BIENES INMUEBLES - TERRENOS - CAMPOS DEPORTIVOS (SIN INSTALACIONES)	TE/205/TERRENO BALDIO	LOTE 1 MANZANA 183 FRACCIONAMIENTO SAN ILDEFONSO ACTUALMENTE CALLE JAJME NUÑO S/N SAN ILDEFONSO NICOLAS ROMERO	SAN ILDEFONSO	04.90 MTS. CON CALLE SIN NOMBRE	04.90 MTS. CON CERRADA SIN NOMBRE	ORIENTE: 04.50 MTS. CON ANDADOR SIN NOMBRE	PONIENTE: 05.00 MTS. CON ANDADOR SIN NOMBRE	23.00	0.00	1995-07-12	0.00	TERRENO BALDIO	ESCRITURA PUBLICA	1978 VOLUMEN 34 ESPECIAL CRESEM	PARTIDA 598 VOLUMEN 1282	099 01 183 01 00 0000	48,000.00	DONACION	2018-12-29 20:03:41	


CANTON	CÓDIGO	CUENTA A	SUBCUENTA	NOMBRE DE LA CUENTA	NOMBRE DEL INMUEBLE	UBICACIÓN	LOCALIDAD	MEDIDAS Y CORDONADAS				SUPERFICIE (M2)	SUPERFICIE CONSTRUIDA (M2)	FECHA DE ADQUISICIÓN	VALOR DE ADQUISICIÓN	USO	DOCUMENTO QUE ACREDITA LA POSESIÓN	NÚMERO DE ESCRITURA Y/O FECHA DEL CONTRATO	NÚMERO DEL REGISTRO PÚBLICO DE LA PROPIEDAD	CLAVE CATASTRAL	VALOR CATASTRAL	MODALIDAD DE ADQUISICIÓN	FECHA DE ALTA	SITUACIÓN JURÍDICA DEL BIEN
								NORTE	SUR	ORIENTE	PONIENTE													
153		1231	6	BIENES INMUEBLES - TERRENOS - CAMPOS DEPORTIVOS (SIN INSTALACIONES)	TE/224/CAMPO DE FUTBOL	PRINCIPAL Y PASEO DE LA MORGA S/N SAN MIGUEL HILA NICOLAS ROMERO	SAN MIGUEL HILA	DOS TRAMOS 66.40 Y 42.30 MTS. CON CALLE PRINCIPAL	104.30 MTS. CON C/LEODONIO N.	ORIENTE: 75.00 MTS. CON GREGORIO FONSECA	PONIENTE: 68.30 MTS. CON CALLE DE LA MORGA	7,704.06	0.00	2002-10-07	\$27,331.51	CAMPO DE FUTBOL	INMATRICULACION	2168/165/02	ASIENTO 84 VOLUMEN 1604 LIBRO 1 SECC 1A	099 01 034 91 00 0000	11,556,090.00	DONACION	2018-12-27 15:07:36	
159		1231	6	BIENES INMUEBLES - TERRENOS - CAMPOS DEPORTIVOS (SIN INSTALACIONES)	TE/150/CAMPO DE FUTBOL	VIA CORTA A MORELIA S/N INDEPENDENCIA NICOLAS ROMERO	INDEPENDENCIA	118.72 MTS. CON JARDIN DE NIÑOS YAOCALI	EN CUATRO LINEAS 36.29, 33.26, 41.77 Y 49.45 MTS. CON BOULEVARD ARTURO MONTIEL ROJAS	ORIENTE: EN DOS LINEAS 23.01 Y 43.95 MTS. CON PROPIEDAD PRIVADA	PONIENTE: 63.86 Y 49.22 MTS. CON CALLE SIN NOMBRE Y PROPIEDAD PRIVADA	10,315.29	0.00	2015-05-26	1,378,159.20	CAMPO DE FUTBOL	INMATRICULACION	309987/346/2014	FR285599 TRAMITE 303987	099 04 310 70 00 0000	18,567,525.00	DONACION	2018-12-26 16:41:27	
170		1231	6	BIENES INMUEBLES - TERRENOS - CAMPOS DEPORTIVOS (SIN INSTALACIONES)	TE/225/FRONTON	JAIME NUÑO LOTE 14 MANZANA 14 S/N SAN ILDEFONSO NICOLAS ROMERO	SAN ILDEFONSO	08.00 MTS. CON LOTE 15 Y AREA DE DONACION	10.00 MTS. CON CALLE SIN NOMBRE LOTES 13 Y 15 Y AREA DE DONACION	ORIENTE: 26.00 MTS. CON LOTE 15 AREA DE DONACION	PONIENTE: 26.00 MTS. CON CALLE SIN NOMBRE	221.00	0.00	1995-07-12	44,200.00	FRONTON	ESCRITURA PUBLICA	1976 VOLUMEN ESPECIAL 34 ESPECIAL CRESEM	PARTIDA 593 VOLUMEN 1282 LIBRO 1 SECC 1A.	099 01 014 01 40 0000	442,000.00	DONACION	2018-12-27 17:21:40	
171		1231	6	BIENES INMUEBLES - TERRENOS - CAMPOS DEPORTIVOS (SIN INSTALACIONES)	TE/011/GIMNASIO	LAS ROSAS LOTE 18 MANZANA 402 S/N INDEPENDENCIA 1A. SECCION NICOLAS ROMERO	INDEPENDENCIA	11.45 Y 42.00 MTS. CON PROPIEDAD PARTICULAR	32.00, 13.80 Y 32.00 MTS. CON CALLE CLAVEL	ORIENTE: 52.10 MTS. CON CALLE GERANEO	PONIENTE: 34.60 MTS. CON LOTE 17	2,172.89	0.00	1998-05-28	1,516,229.60	GIMNASIO MUNICIPAL	ESCRITURA PUBLICA	25858 VOLUMEN ESPECIAL 467	PARTIDA 2006 VOLUMEN 1355 LIBRO 1 SECC 1A	099 04 402 18 00 0000	3,911,202.00	DONACION	2018-12-11 12:05:44	
172		1231	6	BIENES INMUEBLES - TERRENOS - CAMPOS DEPORTIVOS (SIN INSTALACIONES)	TE/202/CANCHAS DE USOS MULTIPLES	RAYON Y VERACRUZ S/N JORGE JIMENEZ CANTU NICOLAS ROMERO	JORGE JIMENEZ CANTU	40.00 MTS. CON PROPIEDAD PRIVADA	24.40 MTS. CON MODULO DE VIGILANCIA	ORIENTE: 34.35 MTS. CON CALLE VERACRUZ	PONIENTE: 38.20 MTS. CON CALLE RAYON	1,106.29	0.00	2012-01-05	0.00		INMATRICULACION	141635/177/2011	PARTIDA 5051287 DEL 05 DE ENERO DEL 2012	099 04 274 09 00 0000	1,880,693.00	DONACION	2018-12-26 18:18:29	
173		1231	6	BIENES INMUEBLES - TERRENOS - CAMPOS DEPORTIVOS (SIN INSTALACIONES)	TE/121/AREA VERDE Y CAMPO DE FUTBOL	5 DE MAYO S/N TRANSFIGURACION NICOLAS ROMERO	TRANSFIGURACION	3 TRAMOS EN LINEA QUEBRADA 37.60, 47.50 Y 49.50 MTS. CON CALLES DE MAYO	198.40 MTS. CON CAMINO A LAS TRUCHAS	ORIENTE: 79.00 MTS. CON CAMINO	PONIENTE: 4 TRAMOS EN LINEA QUEBRADA 48.00, 79.50, 42.80 Y 25.49 MTS. CON VEREDA	15,061.22	0.00	2010-12-20	301,224.40	AREA VERDE Y CAMPO DE FUTBOL	INMATRICULACION	60381/47/2010	ASIENTO 5030122 FECHA 20 DICIEMBRE 2010	099 11 001 11 00 0000	22,591,830.00	DONACION	2018-12-24 12:36:07	
174		1231	6	BIENES INMUEBLES - TERRENOS - CAMPOS DEPORTIVOS (SIN INSTALACIONES)	TE/154/CANCHAS DE BASQUETBOL	EMILIANO ZAPATA Y VENUSTIANO CARRANZA S/N SANTA ANITA NICOLAS ROMERO	SANTA ANITA	15.10 MTS. CON CALLE EMILIANO ZAPATA	15.10 MTS. CON JUAN ROSAS	ORIENTE: 36.45 MTS. CON ESCUELA PRIMARIA	PONIENTE: 37.45 MTS. CON CALLE VENUSTIANO CARRANZA	557.37	0.00	2007-02-22	413,403.00	CANCHAS DE BASQUETBOL	INMATRICULACION	4395/183/06	ASIENTO 874 VOLUMEN 1615 LIBRO 114 SECCION 1A	099 02 004 09 00 0000	1,114,740.00	DONACION	2018-12-26 13:05:13	
175		1231	6	BIENES INMUEBLES - TERRENOS - CAMPOS DEPORTIVOS (SIN INSTALACIONES)	TE/056/CAMPO BEISBOL	MORELOS LOTE 01 MANZANA 18 S/N PROGRESO INDUSTRIAL NICOLAS ROMERO	PROGRESO INDUSTRIAL	2 LINEAS 23.25 Y 70.50 MTS. CON CALLE SIN NOMBRE	74.60 MTS. CON CALLE SIN NOMBRE	2 LINEAS 1.70 Y 132.43 MTS. CON CALLE SIN NOMBRE Y CALLE MORELOS	SURESTE: 01.97 MTS. CON CALLE MORELOS	12,994.57	0.00	2001-03-30	7,312,200.47	CAMPO DE BEISBOL	ESCRITURA PUBLICA	146733 VOLUMEN 2141	PARTIDA 932 VOLUMEN 1487 LIBRO 1 SECC 1A.	099 04 022 01	23,390,226.00	DONACION	2018-12-11 15:53:49	
176		1231	6	BIENES INMUEBLES - TERRENOS - CAMPOS DEPORTIVOS (SIN INSTALACIONES)	CAB/CAMPO DE FUTBOL	2DO. BARRIO CAHUACAN S/N S/N	CAHUACAN					9,990.00	0.00	0000-00-00	0.00	CAMPO DE FUTBOL				0.00	DONACION	2018-12-27 18:54:25		
177		1231	6	BIENES INMUEBLES - TERRENOS - CAMPOS DEPORTIVOS (SIN INSTALACIONES)	TE/125/CANCHAS DE BASQUETBOL	CARRETERA NICOLAS ROMERO S/N LA COLMIENA NICOLAS ROMERO	LA COLMIENA	19.70 MTS. CON RESTRICION DEL RIO	21.50 MTS. CON JARDIN	ORIENTE: 35.80 MTS. CON JARDIN	PONIENTE: 13.10 MTS. CON ACCESO	419.00	0.00	2012-06-11	64,378.40	CANCHAS DE BASQUETBOL	INMATRICULACION	158059/263/11	FOLIO REAL ELECTRONICO 00150484 11 DE JUNIO 2012	099 02 249 25 00 0000	775,150.00	DONACION	2018-12-24 12:49:57	
178		1231	6	BIENES INMUEBLES - TERRENOS - CAMPOS DEPORTIVOS (SIN INSTALACIONES)	TE/132/CANCHAS DE BASQUETBOL	LUCRECIA TORIZ Y CALLE ORIENTE 11 S/N FRACCIONAMIENTO EL GLOBO NICOLAS ROMERO	FRACCIONAMIENTO EL GLOBO	32.90 MTS. CON CALLE LUCRECIA TORIZ, CENTRO DE SALUD Y ESCUELA PRIMARIA	32.50 MTS. CON MURO DE PIEDRA	ORIENTE: 14.30 MTS. CON CALLE ORIENTE 11 Y PROPIEDAD PRIVADA	PONIENTE: 14.25 MTS. CON CALLE ORIENTE 11 Y PROPIEDAD PRIVADA	465.10	0.00	2011-08-25	441,845.00	CANCHAS DE BASQUETBOL	INMATRICULACION	88718/122/2010	ASIENTO 5043892 FECHA 25 AGOSTO 2011	099 03 024 05 00 0000	883,690.00	DONACION	2018-12-24 13:12:13	
179		1231	6	BIENES INMUEBLES - TERRENOS - CAMPOS DEPORTIVOS (SIN INSTALACIONES)	TE/204/CANCHAS DE BASQUETBOL	SAN MARCOS S/N INDEPENDENCIA NICOLAS ROMERO	INDEPENDENCIA	EN DOS TRAMOS 15.80 Y 14.40 MTS. CON CALLE SAN MARCOS	2 TRAMOS 25.10 Y 16.60 MTS. CON PROPIEDAD PRIVADA	ORIENTE: 03.70 MTS. CON PROPIEDAD PRIVADA	PONIENTE: 26.18 MTS. CON CENTRO DE SALUD	501.46	0.00	2012-01-13	13,434.26	CANCHAS DE BASQUETBOL	INMATRICULACION	121559/128/2011	PARTIDA 5051709 DEL 130E ENERO 2012	099 04 485 26 00 0000	902,528.00	DONACION	2018-12-26 18:24:54	
180		1231	6	BIENES INMUEBLES - TERRENOS - CAMPOS DEPORTIVOS (SIN INSTALACIONES)	TE/136/CANCHAS DE BASQUETBOL	CALLEJON HERMENEGILDO GALEANA S/N MORELOS NICOLAS ROMERO	MORELOS	53.00 MTS. CON PLAZA CIVICA	53.00 MTS. CON ERON CORTES	ORIENTE: 28.25 MTS. CON PROPIEDAD PRIVADA	PONIENTE: 21.00 MTS. CON PROPIEDAD PRIVADA	1,286.75	0.00	2007-02-22	3,605,405.23	CANCHAS DE BASQUETBOL	INMATRICULACION	4378/166/06	ASIENTO 884 VOLUMEN 1685 LIBRO 1º SECCION 1A	099 04 187 03 00 0000	2,573,500.00	DONACION	2018-12-24 13:26:49	


CANTON	CLIENTE	SUBCLIENTE	NOMBRE DE LA CUENTA	NOMBRE DEL INMUEBLE	UBICACIÓN	LOCALIDAD	MEDIDAS Y COLINDANCIAS				SUPERFICIE (M2)	SUPERFICIE CONSTRUIDA (M2)	FECHA DE ADQUISICIÓN	VALOR DE ADQUISICIÓN	USO	DOCUMENTO QUE ACREDITA LA POSESIÓN	NÚMERO DE ESCRITURA Y/O FECHA DEL CONTRATO	NÚMERO DEL REGISTRO PÚBLICO DE LA PROPIEDAD	CLAVE CATASTRAL	VALOR CATASTRAL	MODALIDAD DE ADQUISICIÓN	FECHA DE ALTA	SITUACIÓN JURÍDICA DEL BIEN		
							NORTE	SUR	ORIENTE	PONIENTE															
1231	1231	6	BIENES INMUEBLES - TERRENOS - CAMPOS DEPORTIVOS (SIN INSTALACIONES)	TE/138/CAMPO DE FUTBOL	CAMINO VECINAL S/N CAJA DE AGUA NICOLAS ROMERO	CAJA DE AGUA	76.69 MTS. CON CAMINO VECINAL	69.82 MTS. CON CAMINO VECINAL	ORIENTE: 105.32 MTS. CON PROPIEDAD PRIVADA	PONIENTE: 90.55 MTS. CON JARDIN DE NIÑOS TLAZOPILLI	7,223.51	0.00	2011-02-14	2,169,053.00	CAMPO DE FUTBOL	INMATRICULACION	60385/50/2010	ASIENTO 5032906 FECHA 14 FEBRERO 2011	099 12 011 11 00 0000	12,279,967.00	DONACION	2018-12-24 13:32:58			
1231	1231	6	BIENES INMUEBLES - TERRENOS - CAMPOS DEPORTIVOS (SIN INSTALACIONES)	TE/206/CANCHAS DE BASQUETBOL Y KIOSCO	LUIS ANDRADE S/N SAN ISIDRO LA PAZ NICOLAS ROMERO	SAN ISIDRO LA PAZ	32.55 MTS. CON PROPIEDAD PRIVADA	32.60 MTS. CON PROPIEDAD PRIVADA	ORIENTE: 47.96 MTS. CON CALLE LUIS ANDRADE	PONIENTE: 3 TRAMOS LINEA RECTA 19.00, 09.80 Y 19.65 MTS. A CON PROPIEDAD PRIVADA Y CALLE PRIMAS	1,569.86	0.00	2007-02-22	1,086,699.48	CANCHAS DE BASQUETBOL Y KIOSCO	INMATRICULACION	4386/174/06	ASIENTO 888 VOLUMEN 1685 LIBRO 1 SECCION 1	099 02 004 08 00 0000	2,825,748.00	DONACION	2018-12-26 18:28:10			
1231	1231	6	BIENES INMUEBLES - TERRENOS - CAMPOS DEPORTIVOS (SIN INSTALACIONES)	TE/139/CAMPO DE FUTBOL	CERRADA SIN NOMBRE S/N SAN JUAN DE LAS TABLAS NICOLAS ROMERO	SAN JUAN DE LAS TABLAS	68.40 MTS. CON CERRADA SIN NOMBRE Y EJIDO DE SAN JUAN DE LAS TABLAS	EN DOS TRAMOS 50.00 Y 23.50 MTS. CON DOCTOR JORGE JIMENEZ CANTU Y EJIDO DE LOMA LARGA	ORIENTE: 104.10 MTS. CON PROPIEDAD PRIVADA Y CERRADA SIN NOMBRE	PONIENTE: 108.40 MTS. CON EJIDO DE SAN JUAN DE LAS TABLAS	7,634.76	0.00	2012-07-10	648,384.00	CAMPO DE FUTBOL	INMATRICULACION	60368/38/2010	FOLIO REAL ELECTRONICO 00151190 DEL 10/07/2012	099 14 001 04 00 0000	11,452,140.00	DONACION	2018-12-24 13:38:52			
1231	1231	6	BIENES INMUEBLES - TERRENOS - CAMPOS DEPORTIVOS (SIN INSTALACIONES)	TE/017/CANCHAS DE BASQUETBOL	OLIVOS Y NOGALES LOTE 33 MANZANA 15 S/N CAMPESTRE LIBERACION NICOLAS ROMERO	CAMPESTRE LIBERACION	15.00 MTS. CON CALLE OLIVOS	15.00 MTS. CON CALLE NOGALES	ORIENTE: 50.00 MTS. CON LOTES 25 Y 9	PONIENTE: 50.00 MTS. CON LOTES 10 Y 24	741.00	0.00	1995-08-22	111,200.00	CANCHAS DE BASQUETBOL	ESCRITURA PUBLICA	2035 VOLUMEN 35 ESPECIAL CRECEM	PARTIDA 683 VOLUMEN 1282 LIBRO 1 SECCION PRIMERA	099 03 446 33 00 0000	1,259,700.00	DONACION	2018-12-11 12:38:00			
1233	1233	2	BIENES INMUEBLES - EDIFICIOS - BODEGAS Y DEPOSITOS	RASTRO MUNICIPAL	CAMINO VECINAL S/N EL GAVILLERO NICOLAS ROMERO	EL GAVILLERO	113.15 MTS. CON PROPIEDAD EJIDAL	111.89 MTS. CON CAMINO VECINAL	32.79 MTS. CON CAMINO VECINAL	30.97 MTS. CON CAMINO VECINAL	3,224.86	1,894.00	0000-00-00	347,916.80	RASTRO MUNICIPAL										
1233	1233	2	BIENES INMUEBLES - EDIFICIOS - BODEGAS Y DEPOSITOS	TE/232/POZO DE AGUA	ZACATECAS LOTE 1 MANZANA 270 S/N SAN ILDEFONSO NICOLAS ROMERO	SAN ILDEFONSO	14.00 MTS. CON BALDIO	14.00 MTS. CON BALDIO	ORIENTE: 20.00 MTS. CON BALDIO	PONIENTE: 20.00 MTS. CON BALDIO	280.00	0.00	1995-07-12	56,000.00	RESGUARDO DEL POZO DE AGUA	ESCRITURA PUBLICA	1968 VOLUMEN ESPECIAL 34 ESPECIAL CRECEM	PARTIDA 591 VOLUMEN 1282 LIBRO 1 SECCION 1A	099 01 270 01 00 0000	560,000.00	DONACION	2018-12-27 17:10:41			
1233	1233	3	BIENES INMUEBLES - EDIFICIOS - AUDITORIOS	ED/084/LECHERIA	MIGUEL HIDALGO S/N CAHUACAN CENTRO NICOLAS ROMERO	CAHUACAN CENTRO					0.00	121.83	2001-11-21	0.00	LECHERIA	INMATRICULACION	2170/167/02		099 12 009 01 00 0000	483,908.76		2018-12-29 00:08:08			
1233	1233	3	BIENES INMUEBLES - EDIFICIOS - AUDITORIOS	ED/034/OFICINAS ADMINISTRATIVAS, CONTRALORIA, JURIDICO	AVENIDA 20 DE NOVIEMBRE S/N JUAREZ CENTRO NICOLAS ROMERO	JUAREZ CENTRO					0.00	95.37	0000-00-00	0.00	OFICINAS ADMINISTRATIVAS	INMATRICULACION	4385/173/06		099 01 126 47 00 0000	728,016.43		2018-12-29 00:41:37			
1233	1233	5	BIENES INMUEBLES - EDIFICIOS - EDIFICIOS ADMINISTRATIVOS	AREA DE EQUIPAMIENTO (CDC EL TRAFICO)	CDA DEL CAMPO S/N EL TRAFICO NICOLAS ROMERO	EL TRAFICO	19.40 MTS. CON ALVARO COLIN GOMEZ	2 TRAMOS 4.00 BY 3.60 MTS. ESC. PRIM. EMILIANO ZAPATA	2 TRAMOS 40.10 Y 11.80 MTS. ESC. PRIM. EMILIANO ZAPATA	2 TRAMOS LINEA QUEBRADA 25.70 Y 28.60 CALLE SIN NOMBRE	822.19	256.48	2005-04-15	0.00	ESCUELA		4400/188/2006	ASIENTO 879 VOL. 1685	0990506001	0.00		2018-03-07 11:52:05			
1233	1233	6	BIENES INMUEBLES - EDIFICIOS - GIMNASIOS Y CENTROS DEPORTIVOS	LIENZO CHARRO "SAN JOSE EL VIDRIO"	AV. MORELOS S/N SAN JOSE EL VIDRIO NICOLAS ROMERO	SAN JOSE EL VIDRIO	4 TRAMOS 56.27 40.14 36.86 Y 23.30 MTS. CON AV. MORELOS ESC. PRIM. Y SUBESTACION	4 TRAMOS 64.88 27.80 6.77 Y 30.40 MTS. CON AV. MORELOS Y MARIA SAMDOVAL	5 TRAMOS 3.66 43.80 46.47 6.77 Y 32.16 MTS. COLINDA CON SR. RODOLFO GOMEZ CON SR. RODOLFO GOMEZ		15,286.69	0.00	2001-08-08	764,334.50	LIENZO CHARRO		6938/178/00	PARTIDA 665 VOLUMEN 1460 LIBRO 1 SECC 1A	099-09-026-35	764,334.50	DONACION	2018-01-23 10:56:18			
1233	1233	6	BIENES INMUEBLES - EDIFICIOS - GIMNASIOS Y CENTROS DEPORTIVOS	DEPORTIVO	IGNACIO R. ALATORRE Y CDA. S/N IGNACIO ZARAGOZA NICOLAS ROMERO	ZARAGOZA	5 TRAMOS 27.32 33.39 24.63 32.32 Y 25.53 CON VICENTE ROSENDO DAMINA PORFORIA MIGUEL DAMIAN Y CALLE CDA. SIN NOMBRE	SUR 6 RAMOS 88.99 11571 7.20 38.20 72.89 Y 35.32 MTS. CON CALLE IGNACIO ALATORRE	5 TRAMOS 5422 70.20 7.58 0.75 Y 6.63 MTS. CON ZONA FEDERAL		38,600.00	0.00	0000-00-00	0.00	DEPORTIVO				0990443439	15,009,996.00	DONACION	2016-11-28 11:57:39			
1233	1233	7	BIENES INMUEBLES - EDIFICIOS - MERCADOS	ED/022/PANTEON MUNICIPAL SAN RAFAEL	DE LAS ROSAS Y DE LOS SANTOS S/N VICENTE GUERRERO NICOLAS ROMERO	VICENTE GUERRERO					0.00	936.00	0000-00-00	0.00	PANTEON	INMATRICULACION	121529/115/11		099 16 001 05	411,840.00		2018-12-28 21:32:45			
1233	1233	8	BIENES INMUEBLES - EDIFICIOS - OTROS EDIFICIOS	TE/211/J. N. FILIBERTO NAVAS	LOTE 18 MANZANA 09 ZONIA 1 S/N SAN JUAN TLIHUACA NICOLAS ROMERO	SAN JUAN TLIHUACA	56.50 MTS. CON CALLE 13 DE SEPTIEMBRE	34.00 MTS CON LOTES 19 Y 26	NOROESTE: 14.00 Y 20.50 MTS. CON LOTES 27 Y 17	SUROESTE: 10.50, 08.50 Y 28.00 MTS. CON CALLE NIÑOS HEROES Y LOTE 27	1,283.00	0.00	2003-07-30	53,412.00	ESCUELA	ESCRITURA PUBLICA	25101 VOLUMEN ESPECIAL 456	PARTIDA 470 VOLUMEN 1625	099 16 328 18 00 0000	2,181,100.00		2018-12-27 14:44:36			
1233	1233	8	BIENES INMUEBLES - EDIFICIOS - OTROS EDIFICIOS	ED/092/MODULO	EMILIANO ZAPATA S/N JORGE JIMENEZ CANTU NICOLAS ROMERO	JORGE JIMENEZ CANTU					0.00	36.00	1998-05-26	0.00	MODULO	INMATRICULACION	141641/179/2011		099 04 274 17 00 0000	142,560.00		2018-12-29 00:19:59			


CANTON	CIENTA	SUBCIENTA	NOMBRE DE LA CUENTA	NOMBRE DEL INMUEBLE	UBICACION	LOCALIDAD	MEDIDAS Y COLINDANCIAS				SUPERFICIE (M2)	SUPERFICIE CONSTRUIDA (M2)	FECHA DE ADQUISICION	VALOR DE ADQUISICION	USO	DOCUMENTO QUE ACCREDITA LA POSESION	NUMERO DE ESCRITURA Y FECHA DEL CONTRATO	NUMERO DEL REGISTRO PUBLICO DE LA PROPIEDAD	CLAVE CATASTRAL	VALOR CATASTRAL	MODALIDAD DE ADQUISICION	FECHA DE ALTA	SITUACION JURIDICA DEL BIEN
							NORTE	SUR	ORIENTE	PONIENTE													
195	1233	8	BIENES INMUEBLES - EDIFICIOS - OTROS EDIFICIOS	TE/253/DELEGACION	PRINCIPAL Y DE LA MORA S/N SAN MIGUEL HILA NICOLAS ROMERO	SAN MIGUEL HILA	08.06 MTS. CON CALLE PRINCIPAL	08.71 MTS. CON ESCUELA PRIMARIA	ORIENTE: 10.37 MTS. CON ESCUELA PRIMARIA	PONIENTE: 10.73 MTS. CON CAMINO VECINAL	88.41	0.00	2002-10-07	8,841.00	DELEGACION	INMATRICULACION	2070/161/02	ASIENTO 83 VOLUMEN 1604 LIBRO 1 SECC. 11	099 07 067 19 00 0000	132,615.00	DONACION	2018-12-27 16:34:37	
196	1233	8	BIENES INMUEBLES - EDIFICIOS - OTROS EDIFICIOS	ED/029/PRESIDENCIA MUNICIPAL	AVENIDA JUAREZ ESQUINA PROLONGACION AVENIDA 20 DE NOVIEMBRE S/N JUAREZ CENTRO NICOLAS ROMERO	JUAREZ CENTRO					0.00	2,089.24	2002-10-30	0.00	PRESIDENCIA MUNICIPAL	INMATRICULACION	60356/32/10		099 01 126 68 00 0000	34,982,926.23		2018-12-29 00:35:30	
197	1233	8	BIENES INMUEBLES - EDIFICIOS - OTROS EDIFICIOS	JARDIN DE NIÑOS ROSARIO CASTELLANOS	CLAVEL S/N INDEPENDENCIA NICOLAS ROMERO	INDEPENDENCIA					93.48	0.00	0000-00-00	0.00	JARDIN DE NIÑOS				099 09 026 34 00 0000	0.00	DONACION	2017-06-13 11:32:31	
198	1233	8	BIENES INMUEBLES - EDIFICIOS - OTROS EDIFICIOS	TE/177/TELESECUNDARIA	AVENIDA MICHOGACAN S/N SAN JOSE EL VIDRIO NICOLAS ROMERO	SAN JOSE EL VIDRIO	9 TRAMOS EN LINEA QUEBRADA 06.36, 02.48, 24.20, 03.93, 40.09, 03.03, 11.51, 01.70 Y 14.70 MTS. CON ESCUELA PRIMARIA JOSE MARIA MORELOS	3 TRAMOS 21.59, 04.43 Y 55.34 MTS. CON PROPIEDAD PRIVADA	ORIENTE: 3 TRAMOS 03.81, 15.45 Y 07.02 MTS. CON PROPIEDAD PRIVADA	PONIENTE: 2 TRAMOS EN LINEA QUEBRADA 17.25 Y 11.31 MTS. CON AREA VERDE	2,598.35	0.00	2007-02-22	680,655.97	AREA DE EQUIPAMIENTO	INMATRICULACION	4392/180/06	ASIENTO 882 VOLUMEN 1885 LIBRO 19 SECCION 18	099 09 026 34 00 0000	3,897,525.00	DONACION	2018-12-26 14:43:55	
199	1233	8	BIENES INMUEBLES - EDIFICIOS - OTROS EDIFICIOS	BIBLIOTECA	N N	SAN JUAN TIHUACA					3,544.58	0.00	0000-00-00	0.00								2018-12-31 09:37:54	
200	1233	8	BIENES INMUEBLES - EDIFICIOS - OTROS EDIFICIOS	ED/003/CAMPO	AVENIDA PRINCIPAL LOTE 6 MANZANA 2 S/N PROGRESO INDUSTRIAL NICOLAS ROMERO	PROGRESO INDUSTRIAL					0.00	1,039.19	0000-00-00	0.00	CAMPO	ESCRITURA PUBLICA	146741		099 04 028 01 00 0000	451,424.14		2018-12-28 20:27:26	
201	1233	8	BIENES INMUEBLES - EDIFICIOS - OTROS EDIFICIOS	TE/185/DISTRIBUIDOR VIAL	CARRETERA VILLA DEL CARBON S/N FRANCISCO SARABIA NICOLAS ROMERO	FRANCISCO SARABIA	NORTE: 74.00 MTS. CON CARRETERA A VILLA DEL CARBON	SURESTE: 56.10 MTS. CON ARROYO	SUROESTE: 27.75 MTS. CON PRIVADA		1,137.39	0.00	2009-07-17	838,000.28	DISTRIBUIDOR VIAL	ESCRITURA PUBLICA	58766	PARTIDA 1993 VOLUMEN 1862 LIBRO 1 SECC. PRIMERA	099 02 255 03 00 0000	2,047,302.00	DONACION	2018-12-26 16:59:10	
202	1233	8	BIENES INMUEBLES - EDIFICIOS - OTROS EDIFICIOS	ED/062/BODEGA MUNICIPAL	SIN NOMBRE S/N MORELOS NICOLAS ROMERO	MORELOS					0.00	526.07	0000-00-00	0.00	BODEGA MUNICIPAL	INMATRICULACION	60375/43/2010		099 04 182 14 00 0000	2,453,169.62		2018-12-29 00:53:10	
203	1233	8	BIENES INMUEBLES - EDIFICIOS - OTROS EDIFICIOS	ED/093/PANTEON LA GLORIA	LOTES DE LAS MANZANAS XIV, XV Y XVI Y LOTE 1 AL 27 DE LA MANZANA XXI S/N FRACCIONAMIENTO LA GLORIA NICOLAS ROMERO	FRACCIONAMIENTO LA GLORIA					0.00	108.00	0000-00-00	0.00	PANTEON LA GLORIA							2018-12-29 01:06:35	
204	1233	8	BIENES INMUEBLES - EDIFICIOS - OTROS EDIFICIOS	TE/148/CENTRO DE SALUD	AVENIDA MORELOS S/N SAN JOSE EL VIDRIO NICOLAS ROMERO	SAN JOSE EL VIDRIO	14.00 MTS. CON ESCUELA PRIMARIA	12.50 MTS. CON CASA DE LOS MAESTROS	ORIENTE: 28.00 MTS. CON PROPIEDAD DEL H. AYUNTAMIENTO	PONIENTE: 26.50 MTS. CON AVENIDA MORELOS	354.95	0.00	2011-06-24	106,305.00	CENTRO DE SALUD	INMATRICULACION	97755/180/2010	ASIENTO 5040590 24 JUNIO 2011	099 09 025 13 00 0000	531,525.00	DONACION	2018-12-24 14:03:34	
205	1233	8	BIENES INMUEBLES - EDIFICIOS - OTROS EDIFICIOS	ED/013/PREPARATORIA 262	LOTE 1 MANZANA 716 S/N GRANJAS GUADALUPE NICOLAS ROMERO	GRANJAS GUADALUPE					0.00	1,337.31	0000-00-00	0.00	ESCUELA	ESCRITURA PUBLICA	187		099 02 716 39 00 0000	8,440,030.87		2018-12-28 21:01:14	
206	1233	8	BIENES INMUEBLES - EDIFICIOS - OTROS EDIFICIOS	ED/015/KINDER TEOCALLI	JUAREZ Y VERACRUZ LOTE 10 MANZANA A S/N JUAREZ CENTRO NICOLAS ROMERO	JUAREZ CENTRO					0.00	527.82	0000-00-00	0.00	ESCUELA	ESCRITURA PUBLICA	25888		099 04 077 10 00 0000	3,331,177.58		2018-12-28 21:08:50	
207	1233	8	BIENES INMUEBLES - EDIFICIOS - OTROS EDIFICIOS	ED/019/PRIMARIA GUADALUPE VICTORIA	CENZONTLE Y FAISANES LOTE 4 MANZANA 725 S/N GRANJAS GUADALUPE NICOLAS ROMERO	GRANJAS GUADALUPE					0.00	2,536.31	0000-00-00	0.00	ESCUELA	ESCRITURA PUBLICA	188		099 02 725 80 00 0000	16,007,159.67		2018-12-28 21:23:28	
208	1233	8	BIENES INMUEBLES - EDIFICIOS - OTROS EDIFICIOS	ED/023/AREA VERDE	CORREGIDORA LOTE 1 MANZANA 06 1 PROGRESO INDUSTRIAL NICOLAS ROMERO	PROGRESO INDUSTRIAL					0.00	60.69	0000-00-00	0.00	AREA VERDE	ESCRITURA PUBLICA	146723		099 04 026 01	330,542.02		2018-12-31 12:32:25	
209	1233	8	BIENES INMUEBLES - EDIFICIOS - OTROS EDIFICIOS	TE/128/LECHERIA	PLAZA LA COLMENA S/N LA COLMENA NICOLAS ROMERO	LA COLMENA	11.00 MTS. CON ACCESO A LA PLAZA LA COLMENA	11.00 MTS. CON PLAZA LA COLMENA	ORIENTE: 10.00 MTS. CON AREA DE RESTRICCION DE RIO	PONIENTE: 10.00 MTS. CON PLAZA LA COLMENA	110.00	0.00	2007-11-09	104,500.00	LECHERIA	INMATRICULACION	7231/322/06	ASIENTO 1064 VOLUMEN 1885	099 02 249 21 00 0000	203,500.00	DONACION	2018-12-24 13:01:05	
210	1233	8	BIENES INMUEBLES - EDIFICIOS - OTROS EDIFICIOS	ED/025/PLAZA CIVICA	LOTE 01 MANZANA 11, FRACCIONAMIENTO SAN ILDEFONSO (ACTUALMENTE JAIME NUÑO) S/N SAN ILDEFONSO NICOLAS ROMERO	SAN ILDEFONSO					0.00	2,512.95	0000-00-00	0.00	PLAZA CIVICA	ESCRITURA PUBLICA	1979		099 01 011 01	11,056,980.00		2018-12-28 21:42:07	
211	1233	8	BIENES INMUEBLES - EDIFICIOS - OTROS EDIFICIOS	ED/027/CASA DE LA ASEGURADA	JAIME NUÑO LOTE 1 MANZANA 268 S/N SAN ILDEFONSO NICOLAS ROMERO	SAN ILDEFONSO					0.00	542.81	0000-00-00	0.00	CASA DE LA ASEGURADA	ESCRITURA PUBLICA	1977		099 01 268 01	3,425,782.47		2018-12-28 21:45:22	
212	1233	8	BIENES INMUEBLES - EDIFICIOS - OTROS EDIFICIOS	ED/031/JARDIN MUNICIPAL	AVENIDA 20 DE NOVIEMBRE S/N JUAREZ CENTRO NICOLAS ROMERO	JUAREZ CENTRO					0.00	4,799.81	2010-06-25	0.00	JARDIN MUNICIPAL	INMATRICULACION	60360/34/10		099 01 126 53 00 0000	936,922.91		2018-12-28 21:53:18	


NUM. PROG.	CUENTA A	SUBCUENTA A	NOMBRE DE LA CUENTA	NOMBRE DEL INMUEBLE	UBICACION	LOCALIDAD	MEDIDAS Y COLINDANCIAS				SUPERFICIE (M2)	SUPERFICIE CONSTRUIDA (M2)	FECHA DE ADQUISICION	VALOR DE ADQUISICION	USO	DOCUMENTO QUE ACREDITA LA POSESION	NUMERO DE ESCRITURA Y FECHA DEL CONTRATO	NUMERO DEL REGISTRO PUBLICO DE LA PROPIEDAD	CLAVE CATASTRAL	VALOR CATASTRAL	MODALIDAD DE ADQUISICION	FECHA DE ALTA	SITUACION JURIDICA DEL BIEN
							NORTE	SUR	ORIENTE	PONIENTE													
223	1233	8	BIENES INMUEBLES - EDIFICIOS - OTROS EDIFICIOS	ED/052/BIBLIOTECA MUNICIPAL	AVENIDA MORELOS S/N SAN JOSE EL VIDRIO NICOLAS ROMERO	SAN JOSE EL VIDRIO					0.00	140.29	0000-00-00	0.00	BIBLIOTECA MUNICIPAL Y CANCHAS	INMATRICULACION	2167/164/02		099 09 054 23 00 0000	557,231.88		2018-12-28 22:59:48	
224	1233	8	BIENES INMUEBLES - EDIFICIOS - OTROS EDIFICIOS	ED/032/OFICINA ARCHIVO MUNICIPAL	ANDADOR SIN NOMBRE S/N JUAREZ CENTRO NICOLAS ROMERO	JUAREZ CENTRO					0.00	56.52	0000-00-00	0.00	OFICINA ARCHIVO MUNICIPAL	INMATRICULACION	4384/172/06		099 01 126 30 00 0000	431,451.07		2018-12-28 21:57:14	
225	1233	8	BIENES INMUEBLES - EDIFICIOS - OTROS EDIFICIOS	ED/035/MERCADO MUNICIPAL 29 DE JUNIO	AVENIDA 20 DE NOVIEMBRE S/N JUAREZ CENTRO NICOLAS ROMERO	JUAREZ CENTRO					0.00	4,482.46	0000-00-00	0.00	MERCADO MUNICIPAL	INMATRICULACION	316/10/96		099 01 126 52 00 0000	4,303,161.60		2018-12-28 22:06:48	
226	1233	8	BIENES INMUEBLES - EDIFICIOS - OTROS EDIFICIOS	ED/037/TECALLI	AVENIDA PAJAROS S/N GRANJAS GUADALUPE NICOLAS ROMERO	GRANJAS GUADALUPE					0.00	22.10	0000-00-00	0.00	TECALLI	INMATRICULACION	80694/101/10		099 02 490 21 00 0000	87,516.00		2018-12-28 22:12:51	
227	1233	8	BIENES INMUEBLES - EDIFICIOS - OTROS EDIFICIOS	ED/045/AREA VERDE Y CAMPO DE FUTBOL	5 DE MAYO S/N TRANSFIGURACION NICOLAS ROMERO	TRANSFIGURACION					0.00	15,061.00	0000-00-00	0.00	AREA VERDE Y CAMPO DE FUTBOL	INMATRICULACION	60381/47/2010		099 11 001 11 00 0000	6,626,936.80		2018-12-28 22:25:54	
228	1233	8	BIENES INMUEBLES - EDIFICIOS - OTROS EDIFICIOS	TE/137/CAPILLA	20 DE NOVIEMBRE S/N CAJA DE AGUA NICOLAS ROMERO	CAJA DE AGUA	28.70 MTS. CON PROPIEDAD PRIVADA	34.70 MTS. CON CALLE 20 DE NOVIEMBRE	ORIENTE: 22.60 MTS. CON ESCUELA 20 DE NOVIEMBRE	PONIENTE: 22.00 MTS. CON PROPIEDAD PRIVADA	776.00	0.00	2012-01-05	59,596.80	CAPILLA	INMATRICULACION	141621/175/2011	PARTIDA 5051284 DEL 05 DE ENERA 2012	099 09 050 38 00 0000	1,319,200.00	DONACION	2018-12-24 13:30:05	
229	1233	8	BIENES INMUEBLES - EDIFICIOS - OTROS EDIFICIOS	ED/048/LECHERIA	MONTE DE OCA S/N JUAREZ CENTRO NICOLAS ROMERO	JUAREZ CENTRO					0.00	143.99	0000-00-00	0.00	LECHERIA	INMATRICULACION	5245/390/02		099 01 131 07 00 0000	571,928.28		2018-12-28 22:34:23	
230	1233	8	BIENES INMUEBLES - EDIFICIOS - OTROS EDIFICIOS	ED/058/JARDIN Y PARQUE HIDALGO	AVENIDA HIDALGO Y AVENIDA PRIMERO DE MAYO S/N HIDALGO NICOLAS ROMERO	HIDALGO					0.00	66.26	0000-00-00	0.00	JARDIN Y PARQUE HIDALGO	INMATRICULACION	60377/44/10		099 01 206 10 00 0000	262,389.60		2018-12-28 23:48:58	
231	1233	8	BIENES INMUEBLES - EDIFICIOS - OTROS EDIFICIOS	ED/059/DEPORTIVO	PRIVADA Y OTOÑO, CONCEPCION SEGUNDA SECCION S/N PROGRESO INDUSTRIAL NICOLAS ROMERO	PROGRESO INDUSTRIAL					0.00	2,053.25	0000-00-00	0.00	DEPORTIVO	INMATRICULACION	97754/1797/2010		099 08 032 10 00 0000	903,430.00		2018-12-28 23:15:37	
232	1233	8	BIENES INMUEBLES - EDIFICIOS - OTROS EDIFICIOS	ED/060/DELEGACION	AVENIDA BENITO JUAREZ S/N BENITO JUAREZ BARRON NICOLAS ROMERO	BENITO JUAREZ BARRON					0.00	118.47	0000-00-00	0.00	DELEGACION	INMATRICULACION	4380/168/706		099 16 077 39 00 0000	468,141.20		2018-12-28 23:17:40	
233	1233	8	BIENES INMUEBLES - EDIFICIOS - OTROS EDIFICIOS	ED/078/TERRENO/LECHERIA	CARRETERA A NICOLAS ROMERO S/N TRANSFIGURACION NICOLAS ROMERO	TRANSFIGURACION					0.00	107.09	0000-00-00	0.00	LECHERIA	INMATRICULACION	2172/169/02		099 11 003 09 00 0000	425,361.48		2018-12-28 23:53:37	


 LIC. ANGELINA CARREÑO MIJARES PRESIDENTE


 C. JULIO CESAR ARROYO ANGULO SINDICATO


 C.P. ARMANDO FIDEL CHAVEZ SANTILLAN SECRETARIO


 L.C. MIGUEL PINEDA ESCAMILLA TESORERO


 LIC. LORENA VALTIERRA ZAMORA CONTRALOR

